



# **СЕМИНАР на тему «НАЛОГОВАЯ И ФИНАНСОВАЯ ГРАМОТНОСТЬ» ДЛЯ ОРГАНОВ МЕСТНОГО САМОУПРАВЛЕНИЯ**

**ГОСУДАРСТВЕННОЕ КАЗЕННОЕ УЧРЕЖДЕНИЕ  
РЕСПУБЛИКИ БАШКОРТОСТАН  
«ИНФОРМАЦИОННО-АНАЛИТИЧЕСКИЙ ЦЕНТР»**



## СПИСОК ОМСУ, УЧАСТНИКОВ СЕМИНАРА «НАЛОГОВАЯ И ФИНАНСОВАЯ ГРАМОТНОСТЬ»


- ГО Кумертау
- ГО Салават
- ГО Sterlitaмак
- Архангельский район
- Аургазинский район
- Гафурыйский район
- Иглинский район
- Ишимбайский район
- Кармаскалинский район
- Куюргазинский район
- Мелеузловский район
- Миякинский район
- Sterlibashevский район
- Sterlitaмакский район
- Уфимский район
- Федоровский район



# **ЦЕЛИ И ЗАДАЧИ ГКУ РБ «ИНФОРМАЦИОННО- АНАЛИТИЧЕСКИЙ ЦЕНТР» В РАЗВИТИИ ДОХОДНОГО ПОТЕНЦИАЛА РЕСПУБЛИКИ БАШКОРТОСТАН**



# ГОСУДАРСТВЕННОЕ КАЗЕННОЕ УЧРЕЖДЕНИЕ РЕСПУБЛИКИ БАШКОРТОСТАН «ИНФОРМАЦИОННО-АНАЛИТИЧЕСКИЙ ЦЕНТР»



## **Распоряжение Правительства РБ от 28.08.2017 N 813-р**

Принято решение о создании государственного казенного учреждения РБ «Информационно-аналитический центр». Основной целью деятельности является усиление работы по увеличению доходов бюджета.

.....



## **Распоряжение Главы от 24.12.2019 N 1523-р**

Полномочия учредителя и собственника имущества ГКУ РБ «Информационно-аналитический центр» осуществляет Министерство земельных и имущественных отношений Республики Башкортостан.

.....



## **Цель ГКУ РБ «Информационно-аналитический центр»**

Исполнение государственных функций в целях обеспечения реализации предусмотренных федеральными законами, законами РБ, нормативными правовыми актами Правительства РБ полномочий Республики Башкортостан по повышению доходного потенциала Республики Башкортостан.

.....





## ПЕРЕЧЕНЬ ДОКУМЕНТОВ, ОПРЕДЕЛЯЮЩИХ ДЕЯТЕЛЬНОСТЬ ГКУ РБ «ИНФОРМАЦИОННО-АНАЛИТИЧЕСКИЙ ЦЕНТР»



Указ Главы Республики Башкортостан от 24 декабря 2018 года № УГ-329 «О проведении ежегодного республиканского конкурса «Налогоплательщик года»»; Постановление Правительства Республики Башкортостан от 18 марта 2019 года № 147 «Об утверждении Положения о проведении ежегодного республиканского конкурса «Налогоплательщик года»»



Распоряжение Правительства Республики Башкортостан от 4 июня 2018 года № 515-р «Об утверждении плана мероприятий по организации работ по ведению федеральной информационной адресной системы и актуализации сведений государственного адресного реестра на территории Республики Башкортостан».



Распоряжение Правительства Республики Башкортостан от 1 ноября 2019 года № 1229-р «Об утверждении организационного плана мероприятий по повышению налоговых доходов консолидированного бюджета Республики Башкортостан».



Распоряжение Правительства Республики Башкортостан от 31 июля 2019 года № 816-р «Об утверждении комплексного плана мероприятий по увеличению поступлений налоговых и неналоговых доходов консолидированного бюджета Республики Башкортостан до 2024 года».



Решение коллегии Министерства финансов Республики Башкортостан от 07.08.2019 № 6.



Приказ Министерства финансов Республики Башкортостан от 22 августа 2018 года № 214 «О проведении мероприятий по выявлению организаций с признаками недобросовестных налогоплательщиков, являющихся получателями бюджетных средств, в том числе в рамках исполнения государственных контрактов в Республике Башкортостан».



Распоряжение Правительства Республики Башкортостан от 1 октября 2018 года № 936-р «О мерах по социально-экономическому развитию и оздоровлению финансов Республики Башкортостан».



Распоряжение Правительства Республики Башкортостан от 26 апреля 2017 года № 355-р «Об утверждении плана мероприятий по устранению неэффективных налоговых льгот (пониженных ставок по налогам), предоставленных законами Республики Башкортостан и решениями органов местного самоуправления Республики Башкортостан» (Распоряжение Правительства Республики Башкортостан от 19 августа 2019 года № 899-р).

# ЦЕЛИ И ЗАДАЧИ ГКУ РБ «ИНФОРМАЦИОННО-АНАЛИТИЧЕСКИЙ ЦЕНТР» В РАЗВИТИИ ДОХОДНОГО ПОТЕНЦИАЛА РЕСПУБЛИКИ БАШКОРТОСТАН

- Для достижения поставленных целей ГКУ РБ ИАЦ выполняет следующие основные функции:
- Анализ доходного потенциала Республики Башкортостан и ее муниципальных образований, в том числе в сравнении с другими субъектами Российской Федерации.
- Анализ налоговых и неналоговых поступлений в консолидированный бюджет Республики Башкортостан и бюджеты муниципальных образований Республики Башкортостан в разрезе видов экономической деятельности, крупнейших налогоплательщиков, а также субъектов малого и среднего предпринимательства.
- Анализ изменений федерального и регионального законодательства, а также оценка их влияния на налоговые и неналоговые поступления в консолидированный бюджет Республики Башкортостан.
- Участие в деятельности по повышению полноты и корректности сведений о налогоплательщиках и объектах налогообложения, содержащихся в базах данных федеральных и республиканских органов государственной власти, необходимых для исчисления налогов, включая мероприятия по обеспечению постановки на учет объектов недвижимости и регистрации прав собственности.
- Подготовка аналитических и экспертных материалов по вопросам налогообложения и налогового администрирования.

## ЦЕЛИ И ЗАДАЧИ ГКУ РБ «ИНФОРМАЦИОННО-АНАЛИТИЧЕСКИЙ ЦЕНТР» В РАЗВИТИИ ДОХОДНОГО ПОТЕНЦИАЛА РЕСПУБЛИКИ БАШКОРТОСТАН

- Для достижения поставленных целей ГКУ РБ ИАЦ выполняет следующие основные функции:
- Мониторинг динамики начислений, поступлений, задолженности по налогам и неналоговым доходам, зачисляемым в консолидированный бюджет Республики Башкортостан, выявление факторов, положительно и отрицательно влияющих на величину и динамику указанных показателей.
- Разработка предложений по повышению налоговых и неналоговых поступлений в консолидированный бюджет Республики Башкортостан и муниципальных образований, в том числе с учетом опыта других субъектов Российской Федерации.
- Прогнозирование налоговых и неналоговых поступлений в консолидированный бюджет Республики Башкортостан.
- Подготовка предложений по совершенствованию действующего законодательства Российской Федерации и Республики Башкортостан для реализации целей Учреждения.
- Сбор, анализ и прогнозирование показателей, характеризующих социально-экономическое развитие Республики Башкортостан.
- Проведение оценки налоговой нагрузки, совершенствование законодательства Республики Башкортостан о налогах и сборах в части специальных налоговых режимов, а также эффективности государственных преференций, предоставляемых на территории Республики Башкортостан.

## ЦЕЛИ И ЗАДАЧИ ГКУ РБ «ИНФОРМАЦИОННО-АНАЛИТИЧЕСКИЙ ЦЕНТР» В РАЗВИТИИ ДОХОДНОГО ПОТЕНЦИАЛА РЕСПУБЛИКИ БАШКОРТОСТАН

- Для достижения поставленных целей ГКУ РБ ИАЦ выполняет следующие основные функции:
- Участие в деятельности по повышению полноты и корректности сведений о налогоплательщиках и объектах налогообложения, содержащихся в базах данных федеральных и республиканских органов государственной власти, необходимых для исчисления налогов, включая мероприятия по обеспечению постановки на учет объектов недвижимости и регистрации прав собственности.
- Подготовка планов мероприятий, направленных на сокращение «теневое» сектора экономики на территории Республики Башкортостан, координация их реализации.
- Подготовка предложений по вопросам снижения неформальной занятости и своевременной выплаты заработной платы на территории Республики Башкортостан.
- Подготовка материалов и организация мероприятий для информирования налогоплательщиков о требованиях и изменениях налогового законодательства.
- Мониторинг состояния расчетов с бюджетом Республики Башкортостан по субъектам малого и среднего предпринимательства, организаций-налогоплательщиков, являющихся получателями бюджетных средств, в том числе в рамках исполнения государственных (муниципальных контрактов), и анализ применения регионального законодательства по налогообложению субъектов малого и среднего предпринимательства.
- Систематизация и анализ сведений о количестве налогоплательщиков, применяющих специальные налоговые режимы, суммах уплаченных ими налогов в разрезе применяемых систем налогообложения, расчет уровня их налоговой нагрузки.

## **ЦЕЛИ И ЗАДАЧИ ГКУ РБ «ИНФОРМАЦИОННО-АНАЛИТИЧЕСКИЙ ЦЕНТР» В РАЗВИТИИ ДОХОДНОГО ПОТЕНЦИАЛА РЕСПУБЛИКИ БАШКОРТОСТАН**

---

- Для достижения поставленных целей ГКУ РБ ИАЦ выполняет следующие основные функции:
- Анализ оптимальности установленных в Республике Башкортостан параметров налогообложения и целесообразности их корректировки.
- Подготовка регулярных аналитических отчетов о результатах работ по повышению собираемости налогов, выравниванию налоговой нагрузки, сокращению теневого сектора экономики.
- Мониторинг уровня налоговой нагрузки налогоплательщиков в разрезе видов экономической деятельности.



# ЦЕЛИ И ЗАДАЧИ ГКУ РБ «ИНФОРМАЦИОННО-АНАЛИТИЧЕСКИЙ ЦЕНТР» В РАЗВИТИИ ДОХОДНОГО ПОТЕНЦИАЛА РЕСПУБЛИКИ БАШКОРТОСТАН

## Мониторинг, анализ, оценка условий развития доходного потенциала

Анализ доходного потенциала Республики Башкортостан и ее муниципальных образований, в том числе в сравнении с другими субъектами Российской Федерации.

## Повышение доходного потенциала Республики Башкортостан

Разработка предложений по повышению налоговых и неналоговых поступлений в консолидированный бюджет Республики Башкортостан и муниципальных образований, в том числе с учетом опыта других субъектов Российской Федерации  
Анализ изменений федерального и регионального законодательства, а также оценка их влияния на налоговые и неналоговые поступления в консолидированный бюджет Республики Башкортостан.

## Создание условий развития доходного потенциала

Подготовка предложений по совершенствованию действующего законодательства Российской Федерации и Республики Башкортостан для реализации целей развития доходного потенциала.



# СТРУКТУРА ОТДЕЛОВ ГКУ РБ «ИНФОРМАЦИОННО-АНАЛИТИЧЕСКИЙ ЦЕНТР»

## РУКОВОДСТВО

ОТДЕЛ МЕТОДОЛОГИЧЕСКОГО СОПРОВОЖДЕНИЯ

ОТДЕЛ ЗЕМЕЛЬНЫХ И ИМУЩЕСТВЕННЫХ ОТНОШЕНИЙ И НАЛОГООБЛОЖЕНИЯ

ОТДЕЛ ЛЕГАЛИЗАЦИИ ЭКОНОМИЧЕСКИХ ПРОЦЕССОВ

ОТДЕЛ ИНФОРМАЦИОННО-АНАЛИТИЧЕСКОГО СОПРОВОЖДЕНИЯ

СЕКТОР ДОКУМЕНТАЦИОННОГО ОБЕСПЕЧЕНИЯ

СЕКТОР ПРАВОВОГО ОБЕСПЕЧЕНИЯ



## КОНТАКТНЫЕ ДАННЫЕ

ГКУ РБ ИАЦ



**218 01 60**

Руководитель: Гундорова Дилара Закуановна

Сайт: [iac.bashkortostan.ru](http://iac.bashkortostan.ru)

Почта: [iac@bashkortostan.ru](mailto:iac@bashkortostan.ru)

Отдел легализации экономических процессов и отдел методологического сопровождения



**218 15 55**

Анищенко Лина Фанидовна

Отдел земельных и имущественных отношений и налогообложения



**226 15 69**

Отдел информационно-аналитического сопровождения



**218 15 67**

Биктимиров Рустем Равилевич





**ЛЕГАЛИЗАЦИЯ ЭКОНОМИЧЕСКИХ ПРОЦЕССОВ В ЧАСТИ  
РАЗВИТИЯ ДОХОДНОГО ПОТЕНЦИАЛА.  
О ПРОВЕДЕНИИ ЕЖЕГОДНОГО КОНКУРСА  
«НАЛОГОПЛАТЕЛЬЩИК ГОДА»**



# ЕЖЕГОДНЫЙ РЕСПУБЛИКАНСКИЙ КОНКУРС «НАЛОГОПЛАТЕЛЬЩИК ГОДА»

- Конкурс проводится по итогам работы за 2019 год.
- Отмечаем, что с 2020 года расширен круг участников конкурса «Налогоплательщик года». В конкурсе могут принять участие не только организации, но и индивидуальные предприниматели.
- Конкурс учрежден Указом Главы Республики Башкортостан от 24.12.2018 № УГ-329 в целях выявления и поощрения успешных организаций, отличающихся высочайшим уровнем налоговой дисциплины, прозрачным ведением бизнеса.





# ПОТЕНЦИАЛЬНАЯ СУММА ПОСТУПЛЕНИЯ В КОНСОЛИДИРОВАННЫЙ БЮДЖЕТ РЕСПУБЛИКИ БАШКОРТОСТАН НАЛОГА НА ПРОФЕССИОНАЛЬНЫЙ ДОХОД, РУБ.

Город или район	Численность зарегистрированных безработных (чел.)			Республика Башкортостан				Потенциальная сумма НПД от безработных граждан ежемесячно	Ежегодно
	на 01.01.20	на 01.06.20	% к началу года	Налог на профессиональный доход в бюджет РБ на 01.07.20	Количество самозанятых на 01.07.20	Сумма НПД на 1 плательщика по состоянию на 01.07.2020	НПД за один месяц		
1	2	3	4	5	6	7	8	9	10
Архангельский район	102	294	288	7 486 000,0	17 853,0	419,3	69,9	20 546,4	246 556,2
Аургазинский район	165	551	334					38 506,9	462 083,2
Гафурийский район	164	443	270					30 959,3	371 511,6
Иглинский район	263	1 203	457					84 072,3	1 008 867,8
Ишимбайский район	345	1 238	359					86 518,3	1 038 219,7
Кармаскалинский район	394	983	249					68 697,5	824 369,9
Куюргазинский район	125	369	295					25 787,8	309 453,2
Мелеузовский район	298	1 210	406					84 561,5	1 014 738,1
Миякинский район	92	257	279					17 960,6	215 527,0
Стерлибашевский район	94	207	220					14 466,3	173 595,7
Стерлитамакский район	287	941	328					65 762,3	789 147,6
Уфимский район	358	2 070	578					144 663,1	1 735 957,0
Федоровский район	75	173	231					12 090,2	145 082,4
г. Кумертау	344	1 196	348					83 583,1	1 002 997,4
г. Салават	587	2 122	361					148 297,1	1 779 565,6
г. Стерлитамак	1057	5 150	487					359 910,6	4 318 926,8

Норматив поступления НПД 63% в бюджет РБ; 37% во внебюджетный фонд.



## НАЦИОНАЛЬНЫЕ ПРОЕКТЫ, ОСУЩЕСТВЛЯЕМЫЕ В РЕСПУБЛИКЕ БАШКОРТОСТАН В РАЗРЕЗЕ РАЙОНОВ

Район/ГО	Наименование национального проекта	Наименование регионального проекта	Наименование объекта капитального строительства	Государственный заказчик, дата заключения контракта	Цена контракта млн. руб.	Дата ввода объекта в эксплуатацию, годы
ГО Кумертау	Демография	Содействие занятости женщин-содействие условий дошкольного образования для в возрасте до трёх лет	Строительство детского сада в с. Маячный на 150 мест	ГКУ РБ УКС, 04.06.2018	61,83	Август, 2019
ГО Стерлитамак	Демография	Содействие занятости женщин-содействие условий дошкольного образования для в возрасте до трёх лет	Строительство детского сада № 1 на 90 мест	ГКУ РБ УКС, 13.08.2019	73,2	Август, 2020
			Строительство детского сада № 2 на 90 мест	ГКУ РБ УКС, 15.08.2019	77,4	Август, 2020
			Строительство детского сада в с. Загородный на 139 мест	ГКУ РБ УКС, 12.09.2018	57,52	Сентябрь, 2019
			Строительство детского сада на 260 мест	ГКУ РБ УКС, 11.12.2019	206,17	Октябрь, 2020
Иглинский район	Демография	Содействие занятости женщин-содействие условий дошкольного образования для в возрасте до трёх лет	Строительство детского сада на 260 мест в мкр Звёздный	ГКУ РБ УКС	36,75	2020



## НАЦИОНАЛЬНЫЕ ПРОЕКТЫ, ОСУЩЕСТВЛЯЕМЫЕ В РЕСПУБЛИКЕ БАШКОРТОСТАН В РАЗРЕЗЕ РАЙОНОВ

Уфимский район	Демография	Содействие занятости женщин-содействие условий дошкольного образования для в возрасте до трёх лет	Строительство детского сада на 220 мест в п.Алексеевка	ГКУ РБ УКС, 05.08.2019	153,9	Август, 2020
			Строительство детского сада на 260 мест в с.Дмитриевка	04.10.2018	105,8	Декабрь, 2019
			Строительство детского сада на 260 мест в с.Зубово	ГКУ РБ УКС, 29.12.2018	206,32	Ноябрь, 2019
			Строительство детского сада на 180 мест в с.Миловка	ГКУ УКС РБ, 27.09.2019	126,35	Июль, 2020
	Образование	Современная школа	Строительство средней школы на 640 учащихся, совмещённая с детским садом на 160 мест в с.Чесноковка	ГКУ РБ УКС, 03.04.2018	220,08	Ноябрь, 2019
			Строительство средней школы на 640 учащихся, совмещённая с детским садом на 160 мест в с.Зубово	ГКУ РБ УКС, 28.12.2019	621,4	Октябрь, 2019
			Строительство средней школы на 640 учащихся, совмещённая с детским садом на 160 мест в с.Михайловка	ГКУ РБ УКС, 30.12.2019	562,78	Октябрь, 2020
			Строительство средней школы на 1225 учащихся в с.Миловка	ГКУ РБ УКС, 24.10.2019	828,5	Август, 2020
	Экология	Чистая вода	Проектирование и строительство водозабора	02.09.2019	34,03	4 кв., 2021







## ДИНАМИКА ПОСТУПЛЕНИЙ ПО НАЛОГУ НА ДОХОДЫ ФИЗИЧЕСКИХ ЛИЦ В МЕСТНЫЙ БЮДЖЕТ, ТЫС. РУБЛЯХ

Наименование МО	Исполнено на 01.01.2018 года	Назначено на 2018 год	Исполнено на 01.01.2019 года	% исполнения за 2018 год	Назначено на 2019 год	Исполнено на 01.01.2020 года	% исполнения за 2019 год	% исполнения по сравнению с 2018 годом	Исполнено на 01.07.2019 года	Назначено на 2020 год	Исполнено на 01.07.2020 года	% исполнения к годовому плану	% исполнения по сравнению с предыдущим годом
1	2	3	4	5	6	7	8	9	10	11	12	13	14
<b>Муниципальные районы</b>	<b>9 602 756,3</b>	<b>9 982 168,3</b>	<b>10 518 235,6</b>	<b>105,4</b>	<b>11 268 488,8</b>	<b>11 765 209,2</b>	<b>104,4</b>	<b>111,9</b>	<b>5 268 497,9</b>	<b>11 425 038,6</b>	<b>5 072 314,7</b>	<b>44,4</b>	<b>96,3</b>
Архангельский район	77 312,5	70 507,3	73 333,5	104,0	78 243,9	80 959,9	103,5	110,4	36 224,6	81 704,9	37 617,8	46,0	103,8
Аургазинский район	149 122,7	187 340,3	188 711,6	100,7	166 049,1	165 759,0	99,8	87,8	76 060,8	192 993,0	75 917,6	39,3	99,8
Гафурьевский район	109 924,1	112 151,3	119 658,0	106,7	124 758,0	130 279,2	104,4	108,9	57 675,3	164 617,6	61 929,4	37,6	107,4
Иглинский район	160 342,1	186 898,0	206 227,6	110,3	291 682,8	301 554,4	103,4	146,2	131 710,8	291 407,0	136 643,4	46,9	103,7
Ишимбайский район	398 614,0	413 437,1	430 239,2	104,1	501 171,5	516 050,4	103,0	119,9	233 851,5	465 413,7	197 410,3	42,4	84,4
Кармаскалинский район	282 779,8	293 392,2	294 089,6	100,2	308 420,8	310 214,9	100,6	105,5	135 653,8	298 989,0	138 884,9	46,5	102,4
Куюргазинский район	150 212,9	158 339,5	166 513,5	105,2	189 148,8	198 404,7	104,9	119,2	89 102,3	128 554,4	60 616,3	47,2	68,0
Мелеузовский район	369 241,1	340 774,5	397 717,4	116,7	382 129,5	409 145,3	107,1	102,9	178 909,1	436 578,0	186 588,1	42,7	104,3
Миякинский район	115 648,0	118 630,9	122 493,7	103,3	127 992,8	130 791,8	102,2	106,8	60 226,4	143 316,0	64 549,2	45,0	107,2
Стерлибашевский район	79 478,4	83 218,1	86 600,3	104,1	91 465,9	93 479,5	102,2	107,9	40 242,7	96 090,8	39 597,9	41,2	98,4
Стерлитамакский район	271 086,2	282 767,9	293 924,0	103,9	409 852,0	411 600,7	100,4	140,0	200 076,5	429 294,0	165 629,7	38,6	82,8
Уфимский район	439 529,2	488 650,6	494 000,5	101,1	521 728,2	529 851,3	101,6	107,3	251 771,8	513 887,0	242 954,6	47,3	96,5
Федоровский район	70 769,5	71 599,4	73 366,4	102,5	81 619,6	81 669,5	100,1	111,3	36 297,9	86 133,5	35 422,0	41,1	97,6
<b>Городские округа</b>	<b>6 647 990,5</b>	<b>7 171 231,7</b>	<b>7 586 769,1</b>	<b>105,8</b>	<b>7 892 046,5</b>	<b>8 145 653,8</b>	<b>103,2</b>	<b>107,4</b>	<b>3 609 496,3</b>	<b>8 884 266,4</b>	<b>3 621 112,6</b>	<b>40,8</b>	<b>100,3</b>
г. Кумертау	220 827,3	224 390,9	251 779,7	112,2	235 642,8	257 057,8	109,1	102,1	110 492,3	266 428,0	114 563,6	43,0	103,7
г. Салават	405 228,8	421 830,0	414 703,2	98,3	623 649,2	625 781,7	100,3	150,9	300 700,3	758 880,0	347 931,0	45,8	115,7
г. Стерлитамак	508 351,4	521 563,1	565 744,6	108,5	561 965,0	564 288,3	100,4	99,7	257 757,2	575 200,0	216 643,4	37,7	84,0
<b>ИТОГО</b>	<b>16 250 746,7</b>	<b>17 153 400,0</b>	<b>18 105 004,6</b>	<b>105,5</b>	<b>19 160 535,4</b>	<b>19 910 863,1</b>	<b>103,9</b>	<b>110,0</b>	<b>8 877 994,3</b>	<b>20 309 305,0</b>	<b>8 693 427,3</b>	<b>42,8</b>	<b>97,9</b>



# **ВОПРОСЫ ВЗАИМОДЕЙСТВИЯ ГКУ РБ «ИНФОРМАЦИОННО-АНАЛИТИЧЕСКИЙ ЦЕНТР» С ОРГАНАМИ МЕСТНОГО САМОУПРАВЛЕНИЯ В ЧАСТИ ИМУЩЕСТВЕННОГО НАЛОГООБЛОЖЕНИЯ**





# ОБЪЕКТЫ КАПИТАЛЬНОГО СТРОИТЕЛЬСТВА ПОСТАВЛЕНЫ НА КАДАСТРОВЫЙ УЧЕТ С НЕКОРРЕКТНЫМИ СВЕДЕНИЯМИ ОБ ИХ КОНТУРЕ

Пример, здание с кадастровым номером 02:56:040302:805 (ТРЦ «Фабри» в г.Стерлитамак, сведения о площади контура здания занижены на 7000 кв.м.).

ОКС 53.629064 55.941000

02:56:040302:805  
г.Стерлитамак, ул.Худайбердина, д.120

План ЗУ → План КК →

Информация Услуги

Тип:	Объект недвижимости
Вид:	Здание
Кадастровый номер:	02:56:040302:805
Кадастровый квартал:	02:56:040302
Статус:	Учтенный
Наименование:	Вторая очередь торгового центра "Фабри"
Адрес:	г.Стерлитамак, ул.Худайбердина, д.120
Форма собственности:	-
Кадастровая стоимость:	1 009 184 164,2 руб.
Дата определения КС:	09.12.2016
Дата внесения сведений о КС:	12.12.2016
Дата утверждения КС:	-
Дата применения КС:	-
Общая площадь:	58 384,9 кв. м
Разрешённое использование:	-
Назначение:	Нежилое здание
Основные характеристики:	
Количество этажей (в том числе подземных):	6
Количество подземных этажей:	-
материал стен:	Из прочих материалов
площадь застройки:	-





# ПОСТАНОВКА НА КАДАСТРОВЫЙ УЧЕТ ОБЪЕКТОВ КАПИТАЛЬНОГО СТРОИТЕЛЬСТВА ЧАСТЯМИ (ДРОБЛЕНИЕ)

Пример, здание магазина в с. Федоровка Федоровского р-на по ул. коммунистическая 86, поставлено на кадастровый учет двумя частями (02:49:161003:275 и 02:49:161003:276).

ОКС 53.176170 55.185835

← Вернуться к списку

02:49:161003:275  
р-н Федоровский, с Федоровка, ул Коммунистическая, д 86

План ЗУ → План КК →

Информация

Услуги

Тип:

Объект недвижимости

Вид:

Здание

Кадастровый номер:

02:49:161003:275

Кадастровый квартал:

02:49:161003

Статус:

Учтенный

Наименование:

-

Адрес:

р-н Федоровский, с Федоровка, ул Коммунистическая, д 86

Форма собственности:

-

Кадастровая стоимость:

4 657 141,62 руб.

Дата определения КС:

01.01.2015

Дата внесения сведений о КС:

28.12.2015

Дата утверждения КС:

08.12.2015

Дата применения КС:

-

Общая площадь:

1 494 кв. м

Разрешённое использование:

-

Назначение:

Нежилое здание

Основные характеристики:

Количество этажей (в том числе подземных):

3

Количество подземных этажей:

-

материал стен:

Крупноблочные

площадь застройки:

-





# ИСПОЛЬЗОВАНИЕ ЗЕМЕЛЬНЫХ УЧАСТКОВ НЕ ПО ЦЕЛЕВОМУ НАЗНАЧЕНИЮ

Пример, объект торговли (магазин) с кадастровым номером 02:26:010409:812 расположен на земельном участке с кадастровым номером 02:26:010409:330, с.Иглино ул. Ленина д. 5/2, предназначенном для индивидуального жилого строительства.

Участки 54.827619 56.403354

02:26:010409:330  
р-н Иглинский, с/с Иглинский, с Иглино, ул Ленина, д 5/4

План ЗУ → План КИ →

Информация	Услуги
Тип:	Объект недвижимости
Вид:	Земельный участок
Кадастровый номер:	02:26:010409:330
Кадастровый квартал:	02:26:010409
Статус:	Учтенный
Адрес:	р-н Иглинский, с/с Иглинский, с Иглино, ул Ленина, д 5/4
Категория земель:	Земли населенных пунктов
Форма собственности:	-
Кадастровая стоимость:	175 813,66 руб.
Дата определения КС:	01.01.2019
Дата внесения сведений о КС:	09.01.2020
Дата утверждения КС:	-
Дата применения КС:	-
Уточненная площадь:	319 кв. м
Разрешенное использование:	Для индивидуальной жилой застройки
по документу:	Под жилую застройку индивидуальную



# ИСПОЛЬЗОВАНИЕ ЗЕМЕЛЬНЫХ УЧАСТКОВ НЕ ПО ЦЕЛЕВОМУ НАЗНАЧЕНИЮ

На земельных участках с установленным видом разрешенного использования «Личное подсобное хозяйство» в с. Кармаскалы по ул. Рябиновая, Кленовая осуществляется жилая застройка. Помимо это земельные участки с кадастровыми номерами 02:31:100701:216, 02:31:100701:217 поставлены на кадастровый учет с площадью меньше установленных предельных минимальных размеров (в соответствии с утвержденными Правилами землепользования и застройки Кармаскалинского с/с минимальная площадь для ЛПХ составляет 1000 кв.м.).

Участки

54.361961 56.136468

Q

02:31:100701:216  
р-н Кармаскалинский, с/с Кармаскалинский, с Кармаскалы, ул Рябиновая, д 32а

План ЗУ → План КК →

Информация

Услуги

Тип:	Объект недвижимости
Вид:	Земельный участок
Кадастровый номер:	02:31:100701:216
Кадастровый квартал:	02:31:100701
Статус:	Учтенный
Адрес:	р-н Кармаскалинский, с/с Кармаскалинский, с Кармаскалы, ул Рябиновая, д 32а
Категория земель:	Земли населённых пунктов
Форма собственности:	-
Кадастровая стоимость:	228 162,44 руб.
Дата определения КС:	01.01.2019
Дата внесения сведений о КС:	09.01.2020
Дата утверждения КС:	-
Дата применения КС:	-
Уточненная площадь:	748 кв. м
Разрешенное использование:	Для ведения личного подсобного хозяйства
по документу:	Для ведения личного подсобного хозяйства





# САМОВОЛЬНЫЙ ЗАХВАТ ЗЕМЕЛЬ

Пример, земельный участок для строительства индивидуального жилого дома (02:47:040313:90) расположенный в с. Дмитриевка по ул. Луговая, площадь самовольного захвата составляет 1600 кв.м.

Участки 54.807849 55.791966

02:47:040313:90  
Республика Башкортостан, р-н Уфимский, с/с Дмитриевский, с. Дмитриевка, ул. Луговая

План ЗУ → План КК →

Информация	Услуги
Тип:	Объект недвижимости
Вид:	Земельный участок
Кадастровый номер:	02:47:040313:90
Кадастровый квартал:	02:47:040313
Статус:	Ранее учтенный
Адрес:	Республика Башкортостан, р-н Уфимский, с/с Дмитриевский, с. Дмитриевка, ул. Луговая
Категория земель:	Земли населённых пунктов
Форма собственности:	-
Кадастровая стоимость:	1 608 225,36 руб.
Дата определения КС:	01.01.2019
Дата внесения сведений о КС:	09.01.2020
Дата утверждения КС:	-
Дата применения КС:	-
Уточненная площадь:	1 596 кв. м
Разрешенное использование:	Для индивидуальной жилой застройки
по документу:	Для строительства индивидуального жилого дома





## САМОВОЛЬНЫЙ ЗАХВАТ ЗЕМЕЛЬ

Пример, земельный участок для строительства индивидуального жилого дома (02:47:040313:90) расположенный в с. Дмитриевка по ул. Луговая, площадь самовольного захвата составляет 1600 кв.м.







# НЕСООТВЕТСТВИЕ МЕСТОПОЛОЖЕНИЯ/КОНФИГУРАЦИИ ЗЕМЕЛЬНЫХ УЧАСТКОВ И ОБЪЕКТОВ КАПИТАЛЬНОГО СТРОИТЕЛЬСТВА

Пример, земельный участок (02:05:141402:33) для разработки глиняного карьера в д. Новоиткеево Аургазинского района, четко видно, что часть карьера осталась за границей сформированного земельного участка.

Участки 02:05:141402:33

02:05:141402:33  
р-н Аургазинский, с/с Батыровский, д. Новоиткеево

План ЗУ → План КК →

Информация	Услуги
Тип:	Объект недвижимости
Вид:	Земельный участок
Кадастровый номер:	02:05:141402:33
Кадастровый квартал:	02:05:141402
Статус:	Учтенный
Адрес:	р-н Аургазинский, с/с Батыровский, д. Новоиткеево
Категория земель:	Земли промышленности, энергетики, транспорта, связи, радиовещания, телевидения, информатики, земли для обеспечения космической деятельности, земли обороны, безопасности и земли иного специального назначения
Форма собственности:	-
Кадастровая стоимость:	18 947 380,41 руб.
Дата определения КС:	01.01.2018
Дата внесения сведений о КС:	09.01.2019
Дата утверждения КС:	-
Дата применения КС:	-
Уточненная площадь:	249 669 кв. м
Разрешенное использование:	Для размещения промышленных объектов
по документу:	Для размещения и разработки глиняного карьера с подъездной дорогой к нему





# РАСПОЛОЖЕНИЕ В ГРАНИЦАХ НАСЕЛЕННЫХ ПУНКТОВ ЗЕМЕЛЬНЫХ УЧАСТКОВ КАТЕГОРИИ ЗЕМЕЛЬ «ЗЕМЛИ СЕЛЬСКОХОЗЯЙСТВЕННОГО НАЗНАЧЕНИЯ»

Пример, в границах муниципального образования с. Красный Яр Уфимского района частично расположен земельный участок (02:47:091902:630) с категорией земель «Земли сельскохозяйственного назначения».

Участки 54.888229 55.935671

02:47:091902:630  
р-н Уфимский, с/с Красновский

План ЗУ → План КК →

Информация Услуги

Тип:	Объект недвижимости
Вид:	Земельный участок
Кадастровый номер:	02:47:091902:630
Кадастровый квартал:	02:47:091902
Статус:	Учтенный
Адрес:	р-н Уфимский, с/с Красновский
Категория земель:	Земли сельскохозяйственного назначения
Форма собственности:	-
Кадастровая стоимость:	224 973,84 руб.
Дата определения ИС:	01.01.2016
Дата внесения сведений о ИС:	18.01.2017
Дата утверждения ИС:	29.12.2016
Дата применения ИС:	-
Уточненная площадь:	41 204 кв. м
Разрешенное использование:	Для иных видов сельскохозяйственного использования
по документу:	Для возделывания сельскохозяйственных культур





# ФОРМИРОВАНИЕ ЗЕМЕЛЬНЫХ УЧАСТКОВ ПОД ГАРАЖНЫМИ БОКСАМИ

## Пример, гаражный массив №1 в г Мелеуз.

Участки

52.972279 55.924124

02:68:010611:194

респ Башкортостан, Мелеузовский р-н, г Мелеуз, участок северный, гараж № 1, бокс №4

План ЗУ → План КК →

Информация	Услуги
Тип:	Объект недвижимости
Вид:	Земельный участок
Кадастровый номер:	02:68:010611:194
Кадастровый квартал:	02:68:010611
Статус:	Ранее учтенный
Адрес:	респ Башкортостан, Мелеузовский р-н, г Мелеуз, участок северный, гараж № 1, бокс №4
Категория земель:	Земли населенных пунктов
Форма собственности:	-
Кадастровая стоимость:	45 863,04 руб.
Дата определения ИС:	01.01.2019
Дата внесения сведений о ИС:	09.01.2020
Дата утверждения ИС:	-
Дата применения ИС:	-
Уточненная площадь:	24 кв. м
Разрешенное использование:	Для объектов общественно-делового значения
по документу:	Гаражное строительство





# ОТСУТСТВИЕ СВЕДЕНИЙ О ГРАНИЦАХ САДОВЫХ УЧАСТКОВ

Пример, СО «Химпром-4» в Иглинском районе.

Участки

54.885848 56.788050

×

Q

02:26:020101:406

Республика Башкортостан, р-н Иглинский, с/п Надеждинский, СО №4 "Химпром", участок №11,12

План ЗУ →

План КК →

Q

☆

Информация	Услуги
Тип:	Объект недвижимости
Вид:	Земельный участок
Кадастровый номер:	02:26:020101:406
Кадастровый квартал:	02:26:020101
Статус:	Учтеный
Адрес:	Республика Башкортостан, р-н Иглинский, с/п Надеждинский, СО №4 "Химпром", участок №11,12
Категория земель:	Земли сельскохозяйственного назначения
Форма собственности:	-
Кадастровая стоимость:	151 139,23 руб.
Дата определения КС:	01.01.2016
Дата внесения сведений о КС:	18.01.2017
Дата утверждения КС:	29.12.2016
Дата применения КС:	-
Уточненная площадь:	1 129 кв. м
Разрешенное использование:	Для ведения гражданами садоводства и огородничества
по документу:	для ведения индивидуального садоводства





# ФОРМИРОВАНИЕ ЗЕМЕЛЬНЫХ УЧАСТКОВ ИЗ ЗЕМЕЛЬ СЕЛЬСКОХОЗЯЙСТВЕННОГО НАЗНАЧЕНИЯ, В ЦЕЛЯХ ДАЛЬНЕЙШЕЙ ЖИЛОЙ ЗАСТРОЙКИ

Пример, земли сельскохозяйственного (пашни) назначения в Михайловском с/с Уфимского района.

Участки

54.832811 55.836707

×

Q

02:47:110701:1857

р-н Уфимский, с/с Михайловский

План ЗУ → План КК →

Информация

Услуги

Тип:	Объект недвижимости
Вид:	Земельный участок
Кадастровый номер:	02:47:110701:1857
Кадастровый квартал:	02:47:110701
Статус:	Учтенный
Адрес:	р-н Уфимский, с/с Михайловский
Категория земель:	Земли сельскохозяйственного назначения
Форма собственности:	-
Кадастровая стоимость:	30 953,84 руб.
Дата определения КС:	04.05.2016
Дата внесения сведений о КС:	15.02.2017
Дата утверждения КС:	-
Дата применения КС:	-
Уточненная площадь:	6 343 кв. м
Разрешенное использование:	Для сельскохозяйственного производства
по документу:	Для сельскохозяйственного производства





# ЗЕМЕЛЬНЫЕ УЧАСТКИ СЕЛЬСКОХОЗЯЙСТВЕННОГО НАЗНАЧЕНИЯ С ВИДОМ РАЗРЕШЕННОГО ИСПОЛЬЗОВАНИЯ «ДЛЯ ОБЩЕГО ПОЛЬЗОВАНИЯ (УЛИЧНАЯ СЕТЬ)»

Пример, земельный участок с кадастровым номером 02:26:130302:40 (Урмановский с/с Иглинского района)

Участки

54.858440 56.829347

✕ 🔍

02:26:130302:40

р-н Иглинский, с/с Урманский

План ЗУ →

Информация

Услуги

Тип:

Объект недвижимости

Вид:

Земельный участок

Кадастровый номер:

02:26:130302:40

Кадастровый квартал:

02:26:000000

Статус:

Ранее учтенный

Адрес:

р-н Иглинский, с/с Урманский

Категория земель:

Земли сельскохозяйственного назначения

Форма собственности:

-

Кадастровая стоимость:

776 943,03 руб.

Дата определения КС:

01.01.2016

Дата внесения сведений о КС:

18.01.2017

Дата утверждения КС:

29.12.2016

Дата применения КС:

-

Уточненная площадь:

322 383 кв. м

Разрешенное использование:

Для общего пользования (уличная сеть)

по документу:

Под объекты общего пользования





# ТОРГОВЫЕ И ПРОМЫШЛЕННЫЕ ОБЪЕКТЫ КАПИТАЛЬНОГО СТРОИТЕЛЬСТВА, СВЕДЕНИЯ О КОНТУРАХ КОТОРЫХ ОТСУТСТВУЮТ В ЕГРН

Пример, рынок по ул. Чернышевского в г.Мелеуз.

Участки

52.957622 55.919113

×

Q

02:68:010504:27

Башкортостан респ, р-н Мелеузовский, г Мелеуз, ул Чернышевского, 7

План ЗУ → План КК →

Информация

Услуги

Тип:

Объект недвижимости

Вид:

Земельный участок

Кадастровый номер:

02:68:010504:27

Кадастровый квартал:

02:68:010504

Статус:

Ранее учтенный

Адрес:

Башкортостан респ, р-н Мелеузовский, г Мелеуз, ул Чернышевского, 7

Категория земель:

Земли населённых пунктов

Форма собственности:

-

Кадастровая стоимость:

95 127 971,25 руб.

Дата определения КС:

30.07.2019

Дата внесения сведений о КС:

04.03.2020

Дата утверждения КС:

-

Дата применения КС:

-

Уточненная площадь:

22 425 кв. м

Разрешенное использование:

Для объектов общественно-делового значения

по документу:

Эксплуатация и функционирование рынка



## РАСЧЕТНЫЙ ПОТЕНЦИАЛ ПО ЗЕМЕЛЬНОМУ НАЛОГУ

№	Административные районы и города РБ	Земли сельскохозяйственного назначения, га	Земли населенных пунктов, га	Земли промышленности и иного специального назначения, га	Сумма налогов с учетом вида земель, УПКС и ставок, тыс. руб.	Исполнение по земельному налогу на 01.01.2019 года, тыс.руб. (данные МФ РБ)	%% исполнения
1	Архангельский район	59 296	7 872	1 274	162 788	10 991	6,8%
2	Аургазинский район	155 434	9 308	1 496	249 826	20 606	8,2%
3	Гафурийский район	77 340	11 594	890	216 281	10 518	4,9%
4	Иглинский район	105 636	10 583	3 542	544 258	71 476	13,1%
5	Ишимбайский район	95 501	18 790	1 954	750 737	87 160	11,6%
6	Кармаскалинский район	118 058	16 366	2 448	556 286	57 878	10,4%
7	Куюргазинский район	197 419	6 503	2 128	112 419	14 780	13,1%
8	Мелеузовский район	181 442	11 709	7 269	555 534	62 028	11,2%
9	Миякинский район	162 069	6 747	1 085	105 791	11 054	10,4%
10	Стерлибашевский район	127 065	6 050	539	96 391	8 105	8,4%
11	Стерлитамакский район	196 016	10 985	2 965	196 706	11 127	5,7%
12	Уфимский район	109 943	13 784	6 569	1 262 403	176 979	14,0%
13	Федоровский район	145 222	5 698	650	114 066	6 212	5,4%
14	г. Стерлитамак		11 030		591 570	126 248	21,3%
15	г. Салават		10 623		458 843	5 246	1,1%
16	г. Кумертау		16 960		668 548	55 737	8,3%



## ВОПРОСЫ ОТ ИГЛИНСКОГО РАЙОНА, ВОЗНИКАЮЩИЕ ПРИ ВЕДЕНИИ ФИАС

- 1. Как идентифицировать объект без координат границ (ОКС привязки к земле нет). Вопросы от Иглинского района, возникающие при ведении ФИАС
- 2. Нужно ли вводить в программу ФИАС земли сельскохозяйственного назначения (поля, пастбище).
- 3. Нужно ли вносит в ФИАС паевые земли с/х назначения





## СПИСОК ОМСУ, УЧАСТНИКОВ СЕМИНАРА «НАЛОГОВАЯ И ФИНАНСОВАЯ ГРАМОТНОСТЬ»

- Белокатайский район
- Дуванский район
- Караидельский район
- Кигинский район
- Мечетлинский район
- Нуримановский район
- Салаватский район





# ЛЕГАЛИЗАЦИЯ ЭКОНОМИЧЕСКИХ ПРОЦЕССОВ В ЧАСТИ РАЗВИТИЯ ДОХОДНОГО ПОТЕНЦИАЛА



# ПОТЕНЦИАЛЬНАЯ СУММА ПОСТУПЛЕНИЯ В КОНСОЛИДИРОВАННЫЙ БЮДЖЕТ РЕСПУБЛИКИ БАШКОРТОСТАН НАЛОГА НА ПРОФЕССИОНАЛЬНЫЙ ДОХОД, РУБ.

Город или район	Численность зарегистрированных безработных (чел.)			Налог на профессиональный доход в бюджет Республики Башкортостан	Количество самозанятых	сумма НПД на 1 плательщика по состоянию на 01.07.2020	НПД за один месяц	Потенциальная сумма НПД от безработных граждан ежемесячно	Ежегодно
	на 01.01.20	на 01.06.20	% к началу года						
1	2	3	4	5	6	7	8	9	10
<u>Белокатайский</u>	109	288	264	7 486 000,0	17 853,0	419,3	69,9	20 131,2	241 574,4
<u>Дуванский</u>	217	539	248					37 676,1	452 113,2
<u>Караидельский</u>	60	217	362					15 168,3	182 019,6
<u>Кигинский</u>	76	220	289					15 378,0	1 074 922,2
<u>Мечетлинский</u>	146	328	225					22 927,2	1 602 611,28
<u>Нуримановский</u>	94	315	335					22 018,5	1 539 093,15
<u>Салаватский</u>	100	296	296					20 690,4	1 446 258,96

Норматив поступления НПД 63% в бюджет РБ; 37% - внебюджетный фонд.



## НАЦИОНАЛЬНЫЕ ПРОЕКТЫ, ОСУЩЕСТВЛЯЕМЫЕ В РЕСПУБЛИКЕ БАШКОРТОСТАН В РАЗРЕЗЕ РАЙОНОВ

Район	Наименование национального проекта	Наименование регионального проекта	Наименование объекта капитального строительства	Государственный заказчик, дата заключения контракта	Цена контракта млн. руб	Дата ввода объекта в эксплуатацию, годы
Белокатайский	Демография	Содействие занятости женщин- содействие условий дошкольного образования для в возрасте до трёх лет	Строительство детского сада на 95 мест	16.10.2019	УКС (112,63) 115,0	2020
	Образование	Современная школа	Строительство средней школы с детским садом	2020	УКС -	-
Мечетлинский	Демография	Содействие занятости женщин- содействие условий дошкольного образования для в возрасте до трёх лет	Строительство детского сада на 140 мест	31.10.2018	УКС (88,56) 88,3	Ноябрь 2019
Кигинский	Культура	Культурная среда	Строительство сельского дома культуры	28.04.2019	УКС (37,38) 42,75	31.12.2019
Салаватский	Культура	Культурная среда	Строительство сельского дома культуры	16.05.2019	УКС 50,12	31.12.2019
	Демография	Содействие занятости женщин- содействие условий дошкольного образования для в возрасте до трёх лет	Строительство детского сада на 95 мест	14.12.2018	УКС (79,7) 72,17	Август 2019
			Строительство детского сада на 190 мест	2020	УКС 34,44	Октябрь 2020
	Образование	Современная школа	Строительство средней школы на 80 ученических мест с детским садом на 40 мест	06.08.2019	УКС 153,2	Август 2020
Дуванский	Образование	Современная школа	Строительство школы на 120 ученических мест	2020	УКС -	Июль 2021
Караидельский						
Нуримановский						



# ДИНАМИКА ПОСТУПЛЕНИЙ ПО НАЛОГУ НА ДОХОДЫ ФИЗИЧЕСКИХ ЛИЦ В МЕСТНЫЙ БЮДЖЕТ, ТЫС. РУБЛЯХ

Наименование МО	Налог на доходы физических лиц												
	Исполнено на 01.01.2018 года	Назначено на 2018 год	Исполнено за 2018 год	% исполнения за 2018 год	Назначено на 2019 год	Исполнено за 2019 год	% исполнения за 2019 год	Темп роста по сравнению с 2018 годом	Исполнено на 01.07.2019 года	Назначено на 2020 год	Исполнено на 01.07.2020 года	% исполнения к годовому плану	% исполнения по сравнению с предыдущим годом
1	2	3	4	5	6	7	8	9	10	11	12	13	14
<b>Муниципальные районы</b>	<b>9 602 756,3</b>	<b>9 982 168,3</b>	<b>10 518 235,6</b>	<b>105,4</b>	<b>11 268 488,8</b>	<b>11 765 209,2</b>	<b>104,4</b>	<b>111,9</b>	<b>5 268 497,9</b>	<b>11 425 038,6</b>	<b>5 072 314,7</b>	<b>44,4</b>	<b>96,3</b>
Белокатайский район	98 369,0	107 330,5	107 741,4	100,4	105 418,9	110 156,1	104,5	102,2	49 393,0	114 300,0	51 942,9	45,4	105,2
Дуванский район	107 170,4	113 353,2	114 483,3	101,0	111 495,4	122 338,1	109,7	106,9	50 978,2	216 517,1	98 101,4	45,3	192,4
Караидельский район	106 723,4	111 225,4	114 311,0	102,8	127 437,4	132 409,6	103,9	115,8	54 812,1	136 397,5	54 624,8	40,0	99,7
Кигинский район	70 819,4	70 253,8	77 287,1	110,0	75 313,2	82 364,9	109,4	106,6	36 297,0	82 700,0	40 623,5	49,1	111,9
Мечетлинский район	104 246,1	109 039,6	111 191,8	102,0	115 337,2	115 774,4	100,4	104,1	50 193,0	114 459,2	48 235,9	42,1	96,1
Нуримановский район	104 947,9	113 679,7	117 931,6	103,7	121 870,9	123 796,1	101,6	105,0	55 097,3	123 642,8	54 837,4	44,4	99,5
Салаватский район	127 932,3	147 614,2	148 412,4	100,5	198 801,7	199 627,6	100,4	134,5	86 561,6	172 567,5	62 494,4	36,2	72,2
<b>ИТОГО</b>	<b>16 250 746,7</b>	<b>17 153 400,0</b>	<b>18 105 004,6</b>	<b>105,5</b>	<b>19 160 535,4</b>	<b>19 910 863,1</b>	<b>103,9</b>	<b>110,0</b>	<b>8 877 994,3</b>	<b>20 309 305,0</b>	<b>8 693 427,3</b>	<b>42,8</b>	<b>97,9</b>



# **ВОПРОСЫ ВЗАИМОДЕЙСТВИЯ ГКУ РБ «ИНФОРМАЦИОННО-АНАЛИТИЧЕСКИЙ ЦЕНТР» С ОРГАНАМИ МЕСТНОГО САМОУПРАВЛЕНИЯ В ЧАСТИ ИМУЩЕСТВЕННОГО НАЛОГООБЛОЖЕНИЯ**





# ПОСТАНОВКА НА КАДАСТРОВЫЙ УЧЕТ ОБЪЕКТОВ КАПИТАЛЬНОГО СТРОИТЕЛЬСТВА ЧАСТЯМИ (ДРОБЛЕНИЕ)

Пример, здание магазина в с. Караидель Караидельского р-на по ул. Карла Маркса, д. 200/1, поставлено на кадастровый учет двумя частями (02:30:140207:796)

ОКС 55.827504 56.904999

02:30:140207:796  
р-н Караидельский, с Караидель, ул Карла Маркса, д 20/1

План ЗУ → План КК →

Информация	Услуги
Тип:	Объект недвижимости
Вид:	Здание
Кадастровый номер:	02:30:140207:796
Кадастровый квартал:	02:30:140207
Статус:	Учтенный
Наименование:	-
Адрес:	р-н Караидельский, с Караидель, ул Карла Маркса, д 20/1
Форма собственности:	-
Кадастровая стоимость:	2 594 447,52 руб.
Дата определения КС:	01.01.2015
Дата внесения сведений о КС:	26.12.2015
Дата утверждения КС:	08.12.2015
Дата применения КС:	-
Общая площадь:	816 кв. м
Разрешённое использование:	-
Назначение:	Нежилое здание
Основные характеристики:	
Количество этажей (в том числе подземных):	2
Количество подземных этажей:	-
материал стен:	Из прочих материалов
площадь застройки:	-





# ПОСТАНОВКА НА КАДАСТРОВЫЙ УЧЕТ ОБЪЕКТОВ КАПИТАЛЬНОГО СТРОИТЕЛЬСТВА ЧАСТЯМИ (ДРОБЛЕНИЕ)

Здание торгового комплекса по ул. Коммунистическая, д. 63 в с. Месягутово Дуванского района (кадастровый номер 02:21:180142:389), площадь здания, с учетом этажности, занижена на 1500 кв.м.

ОКС 55.539053 58.239694

02:21:180142:389  
р-н Дуванский, с Месягутово, ул Коммунистическая, д 63

План ЗУ → План КК →

Информация	Услуги
Тип:	Объект недвижимости
Вид:	Здание
Кадастровый номер:	02:21:180142:389
Кадастровый квартал:	02:21:180142
Статус:	Учтенный
Наименование:	-
Адрес:	р-н Дуванский, с Месягутово, ул Коммунистическая, д 63
Форма собственности:	-
Кадастровая стоимость:	1 020 027,38 руб.
Дата определения КС:	01.01.2015
Дата внесения сведений о КС:	27.12.2015
Дата утверждения КС:	08.12.2015
Дата применения КС:	-
Общая площадь:	320,3 кв. м
Разрешённое использование:	-
Назначение:	Нежилое здание
Основные характеристики:	
Количество этажей (в том числе подземных):	2
Количество подземных этажей:	-
Материал стен:	Из легковесных панелей
Площадь застройки:	-





# ОБЪЕКТЫ КАПИТАЛЬНОГО СТРОИТЕЛЬСТВА ПОСТАВЛЕНЫ НА КАДАСТРОВЫЙ УЧЕТ С НЕКОРРЕКТНЫМИ СВЕДЕНИЯМИ ОБ ИХ КОНТУРЕ.

Пример, здание по улице Советская, д 123 в с. Новобелокатай Белокатайского р-на кадастровый номер 02:10:070104:451 (сведения о площади контура здания занижены на 320 кв.м.).

Участки 55.708720 58.956608

02:10:070104:451  
р-н Белокатайский, с/с Новобелокатайский, ул Советская, д 123

План ЗУ → План КС →

Информация	Услуги
Тип:	Объект недвижимости
Вид:	Земельный участок
Кадастровый номер:	02:10:070104:451
Кадастровый квартал:	02:10:070104
Статус:	Учтеный
Адрес:	р-н Белокатайский, с/с Новобелокатайский, с Новобелокатай, ул Советская, д 123
Категория земель:	Земли населенных пунктов
Форма собственности:	-
Кадастровая стоимость:	646 560,82 руб.
Дата определения КС:	01.01.2019
Дата внесения сведений о КС:	09.01.2020
Дата утверждения КС:	-
Дата применения КС:	-
Уточненная площадь:	761 кв. м
Разрешенное использование:	Для объектов общественно-делового значения
по документу:	Для размещения объектов розничной торговли





# ИСПОЛЬЗОВАНИЕ ЗЕМЕЛЬНЫХ УЧАСТКОВ НЕ ПО ЦЕЛЕВОМУ НАЗНАЧЕНИЮ

На земельных участках с установленным видом разрешенного использования «Личное подсобное хозяйство» в с. Большеустьикинское по ул. Салавата Юлаева осуществляется жилая застройка (земельные участки с кадастровыми номерами 02:38:090114:64-02:38:090114:70)

Участки

55.930151 58.276834

02:38:090114:66

р-н Мечетлинский, с/с Большеустьикинский, с. Большеустьикинское, ул. Салавата Юлаева, д.41

План ЗУ → План ЖК →

Информация

Услуги

Тип:	Объект недвижимости
Вид:	Земельный участок
Кадастровый номер:	02:38:090114:66
Кадастровый квартал:	02:38:090114
Статус:	Учтенный
Адрес:	р-н Мечетлинский, с/с Большеустьикинский, с. Большеустьикинское, ул. Салавата Юлаева, д.41
Категория земель:	Земли населенных пунктов
Форма собственности:	-
Кадастровая стоимость:	148 845 руб.
Дата определения ИС:	01.01.2019
Дата внесения сведений о ИС:	09.01.2020
Дата утверждения ИС:	-
Дата применения ИС:	-
Уточненная площадь:	1 500 кв. м
Разрешенное использование:	Для ведения личного подсобного хозяйства
по документу:	Для ведения личного подсобного хозяйства





# ИСПОЛЬЗОВАНИЕ ЗЕМЕЛЬНЫХ УЧАСТКОВ НЕ ПО ЦЕЛЕВОМУ НАЗНАЧЕНИЮ

Жилая застройка на земельных участках с видом разрешенного использования «Для ведения личного подсобного хозяйства» по ул. Рафката Махмудова в с. Верхние Киги Кигинского района.

Участки

55.400777 58.577624

02:32:030702:219

Республика Башкортостан, р-н. Кигинский, с/с. Верхнекигинский, с. Верхние Киги, ул. Рафката Махмудова, д. 7

План ЗУ → План ЖК →

Информация

Услуги

Тип:	Объект недвижимости
Вид:	Земельный участок
Кадастровый номер:	02:32:030702:219
Кадастровый квартал:	02:32:030702
Статус:	Учтенный
Адрес:	Республика Башкортостан, р-н. Кигинский, с/с. Верхнекигинский, с. Верхние Киги, ул. Рафката Махмудова, д. 7
Категория земель:	Земли населенных пунктов
Форма собственности:	-
Кадастровая стоимость:	175 080 руб.
Дата определения КС:	01.01.2019
Дата внесения сведений о КС:	09.01.2020
Дата утверждения КС:	-
Дата применения КС:	01.01.2020
Уточненная площадь:	1 500 кв. м
Разрешенное использование:	Для ведения личного подсобного хозяйства
По документу:	Для ведения личного подсобного хозяйства



# САМОВОЛЬНЫЙ ЗАХВАТ ЗЕМЕЛЬ

Пример, земельные участки по ул. красный Берег в с. Месягутово Дуванского района (для ориентира земельный участок с кадастровым номером 02:21:180129:72)

Участки

55.547314 58.252249

02:21:180129:72

р-н Дуванский, с/с Месягутовский, с Месягутово, ул Красный берег, 20/2

План ЗУ → План КК →

Информация

Услуги

Тип: Объект недвижимости

Вид: Земельный участок

Кадастровый номер: 02:21:180129:72

Кадастровый квартал: 02:21:180129

Статус: Ранее учтенный

Адрес: р-н Дуванский, с/с Месягутовский, с Месягутово, ул Красный берег, 20/2

Категория земель: Земли населенных пунктов

Форма собственности: -

Кадастровая стоимость: 52 696,42 руб.

Дата определения ИС: 01.01.2019

Дата внесения сведений о ИС: 09.01.2020

Дата утверждения ИС: -

Дата применения ИС: -

Уточненная площадь: 2 466 кв. м

Разрешенное использование: Для ведения гражданами садоводства и огородничества

по документу: Для ведения огородничества





# САМОВОЛЬНЫЙ ЗАХВАТ ЗЕМЕЛЬ

## Земельные участки (02:38:090115:187, 02:38:090115:35) по ул. Революционная в с. Большеустьикинское Мечетлинского района.

Участки

55.933596 58.255088

×

Q

<

02:38:090115:187

Республика Башкортостан, р-н. Мечетлинский, с/с. Большеустьикинский, с. Большеустьикинское, ул. Революционная, д. 59

План ЗУ →

План КК →

Q

☆

Информация	Услуги
Тип:	Объект недвижимости
Вид:	Земельный участок
Кадастровый номер:	02:38:090115:187
Кадастровый квартал:	02:38:090115
Статус:	Учтенный
Адрес:	Республика Башкортостан, р-н. Мечетлинский, с/с. Большеустьикинский, с. Большеустьикинское, ул. Революционная, д. 59
Категория земель:	Земли населенных пунктов
Форма собственности:	-
Кадастровая стоимость:	229 670,2 руб.
Дата определения КС:	01.01.2019
Дата внесения сведений о КС:	09.01.2020
Дата утверждения КС:	-
Дата применения КС:	01.01.2020
Уточненная площадь:	2 305 кв. м
Разрешенное использование:	Для ведения личного подсобного хозяйства
По документу:	Для ведения личного подсобного хозяйства



# НЕСООТВЕТСТВИЕ МЕСТОПОЛОЖЕНИЯ/КОНФИГУРАЦИИ ЗЕМЕЛЬНЫХ УЧАСТКОВ И ОБЪЕКТОВ КАПИТАЛЬНОГО СТРОИТЕЛЬСТВА.

Пример, земельный участок с кадастровым номером 02:30:101702:534. Помимо несоответствия границы земельного участка, четко видно выходящие за его пределы объекты капитального строительства.

Участки

55.557126 56.666523

02:30:101702:534

р-н Караидельский, Российская Федерация, Караидельское лесничество, Кирзинское участковое лесничество, квартал №31, выделы №№34,36

План ЗУ →

План КК →

Информация	Услуги
Тип:	Объект недвижимости
Вид:	Земельный участок
Кадастровый номер:	02:30:101702:534
Кадастровый квартал:	02:30:101702
Статус:	Учтенный
Адрес:	р-н Караидельский, Российская Федерация, Караидельское лесничество, Кирзинское участковое лесничество, квартал №31, выделы №№34,36
Категория земель:	Земли лесного фонда
Форма собственности:	-
Кадастровая стоимость:	7 380 руб.
Дата определения КС:	19.12.2017
Дата внесения сведений о КС:	19.12.2017
Дата утверждения КС:	-
Дата применения КС:	-
Уточненная площадь:	6 000 кв. м
Разрешенное использование:	Для размещения объектов лесного фонда
по документу:	отдых (рекреация)





# ИСПОЛЬЗОВАНИЕ ЗЕМЕЛЬНОГО УЧАСТКА НЕ ПО ЦЕЛЕВОМУ НАЗНАЧЕНИЮ В СООТВЕТСТВИИ С ЕГО ПРИНАДЛЕЖНОСТЬЮ К ТОЙ ИЛИ ИНОЙ КАТЕГОРИИ ЗЕМЕЛЬ И (ИЛИ) РАЗРЕШЕННЫМ ИСПОЛЬЗОВАНИЕМ.

Пример, земельный участок в Нуримановском районе с кадастровым номером 02:41:000000:1617. категории земель «Земли лесного фонда» и установленным видом разрешенного использования «Комплексная жилищная застройка».

Участки

55.453452 56.520850

×

Q

←

02:41:000000:1617

Республика Башкортостан, р-н. Нуримановский, с/с. Павловский, с. Павловка

План 3У →

🔍

☆

Информация	Услуги
Тип:	Объект недвижимости
Вид:	Земельный участок
Кадастровый номер:	02:41:000000:1617
Кадастровый квартал:	02:41:000000
Статус:	Учтенный
Адрес:	Республика Башкортостан, р-н. Нуримановский, с/с. Павловский, с. Павловка
Категория земель:	Земли лесного фонда
Форма собственности:	-
Кадастровая стоимость:	112 620,3 руб.
Дата определения КС:	02.06.2020
Дата внесения сведений о КС:	02.06.2020
Дата утверждения КС:	-
Дата применения КС:	02.06.2020
Уточненная площадь:	84 045 кв. м
Разрешенное использование:	-
По документу:	Комплексная жилищная застройка





# ИСПОЛЬЗОВАНИЕ ЗЕМЕЛЬНОГО УЧАСТКА НЕ ПО ЦЕЛЕВОМУ НАЗНАЧЕНИЮ В СООТВЕТСТВИИ С ЕГО ПРИНАДЛЕЖНОСТЬЮ К ТОЙ ИЛИ ИНОЙ КАТЕГОРИИ ЗЕМЕЛЬ И (ИЛИ) РАЗРЕШЕННЫМ ИСПОЛЬЗОВАНИЕМ.

Земельный участок с кадастровым номером 02:10:070302:36 категории земель «Земли населенных пунктов», расположен за границей населённого пункта и ограничен единым землепользованием с кадастровым номером 02:10:000000:137 категории земель «Земли населенных пунктов».

Участки 55.704548 58.999089

02:10:070302:36  
р-н Белокатыйский, с/п НовоБелокатыйский, ул Советская, д. 4а

План ЗУ → План КК →

Информация	Услуги
Тип:	Объект недвижимости
Вид:	Земельный участок
Кадастровый номер:	02:10:070302:36
Кадастровый квартал:	02:10:110502
Статус:	Учтенный
Адрес:	р-н Белокатыйский, с/п НовоБелокатыйский, ул Советская, д. 4а
Категория земель:	Земли населённых пунктов
Форма собственности:	-
Кадастровая стоимость:	2 268 102,42 руб.
Дата определения ИС:	01.01.2019
Дата внесения сведений о ИС:	09.01.2020
Дата утверждения ИС:	-
Дата применения ИС:	-
Уточненная площадь:	30 509 кв. м
Разрешенное использование:	Для сельскохозяйственного производства
по документу:	Для размещения асфальтно-бетонного завода



# ИСПОЛЬЗОВАНИЕ ЗЕМЕЛЬНОГО УЧАСТКА НЕ ПО ЦЕЛЕВОМУ НАЗНАЧЕНИЮ В СООТВЕТСТВИИ С ЕГО ПРИНАДЛЕЖНОСТЬЮ К ТОЙ ИЛИ ИНОЙ КАТЕГОРИИ ЗЕМЕЛЬ И (ИЛИ) РАЗРЕШЕННЫМ ИСПОЛЬЗОВАНИЕМ.

Павловская ГЭС, земельный участок с кадастровым номером 02:41:110110:123 имеет установленную категорию земель «Земли населенных пунктов». Помимо этого само сооружение ГЭС поставлено на учет частями

Участки

55.405332 56.556227

🔍

02:41:110110:123

р-н Нуримановский, с/с Павловский, с Павловка

План ЗУ →

Информация	Услуги
Тип:	Объект недвижимости
Вид:	Земельный участок
Кадастровый номер:	02:41:110110:123
Кадастровый квартал:	02:00:000000
Статус:	Ранее учтенный
Адрес:	р-н Нуримановский, с/с Павловский, с Павловка
Категория земель:	Земли населённых пунктов
Форма собственности:	-
Кадастровая стоимость:	975 513 руб.
Дата определения КС:	01.01.2019
Дата внесения сведений о КС:	09.01.2020
Дата утверждения КС:	-
Дата применения КС:	-
Уточненная площадь:	16 892 кв. м
Разрешенное использование:	Для размещения промышленных объектов
по документу:	Для производственных нужд

60 м

ПНК © Росреестр 2010-2020 | Картографическая основа РФ © Росреестр 2011 | Maxar





# ИСПОЛЬЗОВАНИЕ ЗЕМЕЛЬНОГО УЧАСТКА НЕ ПО ЦЕЛЕВОМУ НАЗНАЧЕНИЮ В СООТВЕТСТВИИ С ЕГО ПРИНАДЛЕЖНОСТЬЮ К ТОЙ ИЛИ ИНОЙ КАТЕГОРИИ ЗЕМЕЛЬ И (ИЛИ) РАЗРЕШЕННЫМ ИСПОЛЬЗОВАНИЕМ.

Земельные участки категории земель «Земли населенных пунктов» в с.  
Апупово Белокотайского района расположенные на землях лесного фонда.

Участки

55.692929 59.026213

02:10:110301:167

р-н Белокотайский, с/п Утишевский, с. Апупово, ул Заречная, д.5

План ЗУ → План КЖ →

И

☆

Информация	Услуги
Тип:	Объект недвижимости
Вид:	Земельный участок
Кадастровый номер:	02:10:110301:167
Кадастровый квартал:	02:10:110503
Статус:	Ранее учтенный
Адрес:	р-н Белокотайский, с/п Утишевский, с. Апупово, ул Заречная, д.5
Категория земель:	Земли населённых пунктов
Форма собственности:	-
Кадастровая стоимость:	111 414,27 руб.
Дата определения ИС:	01.01.2019
Дата внесения сведений о ИС:	09.01.2020
Дата утверждения ИС:	-
Дата применения ИС:	-
Уточненная площадь:	3 113 кв. м
Разрешенное использование:	Для ведения личного подсобного хозяйства
по документу:	Для ведения личного подсобного хозяйства





# ЗЕМЕЛЬНЫЕ УЧАСТКИ С НЕУСТАНОВЛЕННОЙ КАТЕГОРИЕЙ ЗЕМЕЛЬ.

Пример, земельные участки с кадастровыми номерами 02:30:101702:58, 02:30:101702:58. Помимо этого, четко видно смещение границ земельных участков.

Участки

55.565262 56.632774

×

Q

02:30:101702:58

Республика Башкортостан, р-н. Караидельский

План ЗУ → План КК →

Информация

Услуги

Тип:

Объект недвижимости

Вид:

Земельный участок

Кадастровый номер:

02:30:101702:58

Кадастровый квартал:

02:30:101702

Кадастровый номер  
землепользования:

02:30:000000:199

Статус:

Ранее учтенный

Адрес:

Республика Башкортостан, р-н.  
Караидельский

Категория земель:

Категория не установлена

Форма собственности:

-

Кадастровая стоимость:

4 138 442 руб.

Дата определения КС:

01.01.2013

Дата внесения сведений о КС:

06.02.2014

Дата утверждения КС:

02.02.2014

Дата применения КС:

-

Декларированная площадь:

5 929 кв. м

Разрешенное использование:

-

По документу:

-



# ДИНАМИКА ПОСТУПЛЕНИЙ НАЛОГОВЫХ И НЕНАЛОГОВЫХ ДОХОДОВ В МЕСТНЫЙ БЮДЖЕТ, ТЫС. РУБЛЯХ

Наименование МО	НАЛОГИ НА ИМУЩЕСТВО												
	Исполнено на 01.01.2018 года	Назначено на 2018 год	Исполнено на 01.01.2019 года	% исполнения к годовому плану	Назначено на 2019 год	Исполнено на 01.01.2019 года	% исполнения к годовому плану	% исполнения по сравнению с предыдущим годом	Исполнено на 01.07.2019 года	Назначено на 2020 год	Исполнено на 01.07.2020 года	% исполнения к годовому плану	% исполнения по сравнению с предыдущим годом
1	2	3	4	5	6	7	8	9	10	11	12	13	14
<b>Муниципальные районы</b>	<b>1 656 480,2</b>	<b>2 085 576,1</b>	<b>2 287 555,1</b>	<b>109,7</b>	<b>2 262 769,2</b>	<b>2 287 555,1</b>	<b>104,5</b>	<b>103,3</b>	<b>783 361,1</b>	<b>2 064 620,9</b>	<b>653 656,2</b>	<b>31,7</b>	<b>83,4</b>
Белокатайский район	5 954,9	8 518,1	12 276,1	144,1	9 842,1	12 276,1	105,6	84,7	2 533,0	8 993,0	2 559,8	28,5	101,1
Дуванский район	15 164,5	19 281,7	21 624,8	112,2	23 534,5	21 624,8	110,0	119,7	6 669,1	19 545,0	8 004,6	41,0	120,0
Караидельский район	12 227,3	13 585,5	15 642,7	115,1	14 924,1	15 642,7	101,3	96,7	3 318,7	13 767,8	5 899,2	42,8	177,8
Кигинский район	5 754,4	6 735,5	7 167,4	106,4	9 438,9	7 167,4	101,0	133,0	2 052,5	9 138,0	2 587,5	28,3	126,1
Мечетлинский район	8 567,5	10 317,3	11 450,0	111,0	13 294,7	11 450,0	104,3	121,1	3 941,7	11 592,0	4 378,9	37,8	111,1
Нуримановский район	9 379,7	11 788,3	12 177,2	103,3	12 377,4	12 177,2	102,9	104,6	3 563,0	12 463,9	3 513,5	28,2	98,6
Салаватский район	8 359,7	27 952,6	29 063,4	104,0	25 959,0	29 063,4	101,0	90,2	10 436,7	21 894,1	6 942,6	31,7	66,5
<b>ИТОГО</b>	<b>3 413 411,8</b>	<b>4 355 268,1</b>	<b>4 665 032,0</b>	<b>107,1</b>	<b>4 425 002,6</b>	<b>4 665 032,0</b>	<b>102,4</b>	<b>97,2</b>	<b>1 486 817,2</b>	<b>4 404 978,9</b>	<b>1 294 938,1</b>	<b>29,4</b>	<b>87,1</b>





# ДОЛЯ ПОСТУПЛЕНИЙ ОТ ЗЕМЕЛЬНОГО НАЛОГА, НА ИМУЩЕСТВО ФИЗИЧЕСКИХ ЛИЦ, НА ИМУЩЕСТВО ОРГАНИЗАЦИЙ В МЕСТНЫЙ БЮДЖЕТ, ТЫС. РУБ.

Наименование МО	тыс. руб.							
	Бюджет МО		Земельный налог		Налог на имущество физических лиц		Налог на имущество организаций	
	Исполнено за 2018 год	Исполнено за 2019 год	% от налоговых доходов за 2018 год	% от налоговых доходов за 2019 год	% от налоговых доходов за 2018 год	% от налоговых доходов за 2019 год	% от налоговых доходов за 2018 год	% от налоговых доходов за 2019 год
1	2	3	4	5	6	7	8	9
<b>Муниципальные районы</b>								
Белокатайский район	683 952	786 424	1,26%	0,85%	0,20%	0,17%	0,33%	0,30%
Дуванский район	894 016	1 129 921	1,63%	1,53%	0,27%	0,26%	0,52%	0,50%
Караидельский район	855 105	986 037	1,43%	1,16%	0,23%	0,21%	0,17%	0,16%
Кигинский район	588 976	779 299	0,83%	0,95%	0,22%	0,14%	0,17%	0,13%
Мечетлинский район	833 272	1 000 215	0,77%	0,85%	0,30%	0,23%	0,30%	0,30%
Нуримановский район	745 534	919 543	0,94%	0,75%	0,25%	0,23%	0,44%	0,41%
Салаватский район	902 728	1 074 650	2,51%	1,81%	0,13%	0,14%	0,57%	0,50%
<b>ИТОГО</b>	<b>5 503 582,9</b>	<b>6 676 089,0</b>	<b>1,39%</b>	<b>1,16%</b>	<b>0,23%</b>	<b>0,20%</b>	<b>0,37%</b>	<b>0,34%</b>



# РАСЧЕТНЫЙ ПОТЕНЦИАЛ ПО ЗЕМЕЛЬНОМУ НАЛОГУ

Административные районы и города РБ	Земли сельскохозяйственного назначения, га	Земли населенных пунктов, га	Земли промышленности и иного специального назначения, га	Сумма налогов с учетом вида земель, УПКС и ставок, тыс. руб.	Исполнение по земельному налогу на 01.01.2019 года, тыс.руб. (данные МФ РБ)	%% исполнения
Белокатайский район	116 009	6 227	914	75 757	8 634	11,4%
Дуванский район	121 445	8 473	726	95 627	14 566	15,2%
Кармаскалинский район	118 058	16 366	2 448	556 286	57 878	10,4%
Кигинский район	94 896	4 029	566	59 921	4 886	8,2%
Мечетлинский район	116 224	6 908	715	83 229	6 440	7,7%
Нуримановский район	44 270	6 674	920	131 801	7 043	5,3%
Салаватский район	105 537	8 144	1 410	108 428	22 697	20,9%



## ВОПРОСЫ МЕЧЕТЛИНСКОГО МР, ВОЗНИКАЮЩИЕ ПРИ ВЕДЕНИИ ФИАС

- Какое постановление надо делать на двухквартирные дома на землю и на ОКС ?
- Если дом снесен, но с учета не снят, надо ли делать постановление на его аннулирование в ФИАСе?
- Вместо старого дома, снятого с учета , построили новый дом, зарегистрировали. Какое постановление делать – на изменение кадастрового номера или старый аннулировать и на новый дом делать новое постановление?
- В ФИАС были введены незарегистрированные дома без кадастровых номеров, сейчас у этих домов есть кадастровые номера и они зарегистрированы, каким постановлением и как их оформить в ФИАСе?
- Надо ли вносить в ФИАС заброшенные садовые участки?
- Как идентифицировать объект без координат границ (ОКС привязки к земле нет).
- Нужно ли вводить в программу ФИАС земли сельскохозяйственного назначения (поля, пастбище).
- Нужно ли вносить в ФИАС паевые земли с/х назначения





## ВОПРОСЫ МЕЧЕТЛИНСКОГО МР, ВОЗНИКАЮЩИЕ ПРИ ВЕДЕНИИ ФИАС

- Какое постановление надо делать на двухквартирные дома на землю и на ОКС ?

В случае:

1. двухквартирный жилой дом расположен на одном земельном участке - в соответствии с постановлением Правительства РФ от 19.11.2014 N1221 «Об утверждении Правил присвоения, изменения и аннулирования адресов» объектом адресации признается земельный участок и две квартиры. Соответственно постановление подготавливается только в отношении объектов капитального строительства.
2. земельные участки сформированы под каждым объектом капитального строительства (квартирой) - в соответствии с постановлением Правительства РФ от 19.11.2014 N1221 «Об утверждении Правил присвоения, изменения и аннулирования адресов» объектом адресации признается каждый земельный участок и расположенная на нем квартира. Соответственно постановление подготавливается в отношении обоих земельного участка и расположенного на нем объекта капитального строительства.



## ВОПРОСЫ МЕЧЕТЛИНСКОГО МР, ВОЗНИКАЮЩИЕ ПРИ ВЕДЕНИИ ФИАС

- Если дом снесен, но с учета не снят, надо ли делать постановление на его аннулирование в ФИАСе?

В соответствии с п.17 постановления Правительства РФ от 19.11.2014 N1221 «Об утверждении Правил присвоения, изменения и аннулирования адресов» аннулирование адресов объектов адресации, являющихся преобразуемыми объектами недвижимости (за исключением объектов адресации, сохраняющихся в измененных границах), осуществляется после снятия с учета таких преобразуемых объектов недвижимости. Таким образом, постановление об аннулировании адреса объекту адресации подготавливается только после снятия такого объекта с государственного кадастрового учета и прекращения права собственности.



## ВОПРОСЫ МЕЧЕТЛИНСКОГО МР, ВОЗНИКАЮЩИЕ ПРИ ВЕДЕНИИ ФИАС

- **Вместо старого дома, снятого с учета , построили новый дом, зарегистрировали. Какое постановление делать – на изменение кадастрового номера или старый аннулировать и на новый дом делать новое постановление?**

**В соответствии с п.17 постановления Правительства РФ от 19.11.2014 N1221 «Об утверждении Правил присвоения, изменения и аннулирования адресов» аннулирование и повторное присвоение адресов объектам адресации, являющимся преобразуемыми объектами недвижимости, которые после преобразования сохраняются в измененных границах, не производится. Таким образом, подготавливается постановление о присвоении адреса объекту адресации с указанием его кадастрового номера, в ФАИСе при этом осуществляется внесение сведений о кадастровом номере объекту адресации.**





## ВОПРОСЫ МЕЧЕТЛИНСКОГО МР, ВОЗНИКАЮЩИЕ ПРИ ВЕДЕНИИ ФИАС

- В ФИАС были введены незарегистрированные дома без кадастровых номеров, сейчас у этих домов есть кадастровые номера и они зарегистрированы, каким постановлением и как их оформить в ФИАСе?

В соответствии с абз. 8 п.22 постановления Правительства РФ от 19.11.2014 N1221 «Об утверждении Правил присвоения, изменения и аннулирования адресов» в случае присвоения адреса поставленному на государственный кадастровый учет объекту недвижимости в решении уполномоченного органа о присвоении адреса объекту адресации также указывается кадастровый номер объекта недвижимости, являющегося объектом адресации.

Таким образом, подготавливается постановление о присвоении адреса объекту адресации с указанием его кадастрового номера, в ФАИСе при этом осуществляется внесение сведений о кадастровом номере объекту адресации.



## ВОПРОСЫ МЕЧЕТЛИНСКОГО МР, ВОЗНИКАЮЩИЕ ПРИ ВЕДЕНИИ ФИАС

- **Надо ли вносить в ФИАС заброшенные садовые участки?**

**В соответствии постановлением Правительства РФ от 19.11.2014 N1221 «Об утверждении Правил присвоения, изменения и аннулирования адресов» каждому объекту адресации должен быть присвоен адрес. Земельный участок также является объектом адресации.**

**Вместе с тем, в соответствии с действующим законодательством, присвоение адресов садовым участкам как объектам адресации возможно при наличии решения общего собрания СНТ, проекта организации и застройки садоводческого или дачного объединения либо проект планировки и проект межевания. Границы садового участка должны быть определены в соответствии с действующим законодательством, в целях обеспечения определения его территориального расположения.**



## СПИСОК ОМСУ, УЧАСТНИКОВ СЕМИНАРА «НАЛОГОВАЯ И ФИНАНСОВАЯ ГРАМОТНОСТЬ»

- Калтасинский район
- Татышлинский район
- Бураевский район
- Дюртюлинский район
- ГО г. Агидель
- Илишевский район
- Кушнаренковский район
- Мишкинский район
- Чекмагушевский район
- Благовещенский район
- Бирский район
- Аскинский район
- Балтачевский район
- Краснокамский район
- Янаульский район
- ГО г. Нефтекамск
- Чекмагушевский район





# **ЛЕГАЛИЗАЦИЯ ЭКОНОМИЧЕСКИХ ПРОЦЕССОВ В ЧАСТИ РАЗВИТИЯ ДОХОДНОГО ПОТЕНЦИАЛА**



# НАЦИОНАЛЬНЫЕ ПРОЕКТЫ, ОСУЩЕСТВЛЯЕМЫЕ В РЕСПУБЛИКЕ БАШКОРТОСТАН В РАЗРЕЗЕ РАЙОНОВ

Городской округ или район Республики Башкортостан	Национальный проект, региональный проект	Наименование исполнителя госконтракта, ИНН исполнителя	Госконтракт	Заказчик	Сумма контракта, млн. рублей		Дата		Стадия исполнения (документально)
					Первоначальная	Окончательная	Первоначальная	Окончательная	
Чекмагушевский район	«Жильё и городская среда», «Формирование городской среды»	ООО «М- СТРОЙГРУПП» 0278940776	МК № от 06.04.2020 Благоустройство «Аллеи мира» с.Чекмагуш.	Администрация СП с.Чекмагуш	8,8				
		ООО «Альбит» 0273921000	МК № от 06.04.2020. Благоустройство набережной с.Чекмагуш.	Администрация СП с.Чекмагуш	3,4		30.10.2020		
	«Экология», «Чистая вода»	АО «Башкоммунприбор» 0276090668	МК № от . Реконструкция объектов водоснабжения с.Чекмагуш.	Администрация СП с.Чекмагуш			15.10.2021		
	«Здравоохранение», «Развитие системы оказания первичной медико-санитарной помощи»	ООО «Корунд» 0277114640	№ 04/2020-04 от 20.03.2020. Строительство поликлиники в с.Чекмагуш	ГКУ УКС РБ	166,0	166,0	11.2021	11.2021	25,4%
	«Образование», «Современная школа»	ООО «Уфимская газовая компания» 0274163938	МК № 6 от 22.05.2020. Строительство школы в с.Чекмагуш.	Администрация СП с.Чекмагуш	141,2	141,2	31.10.2021	31.10.2021	12,1%
Кушнаренковский район	«Образование», «Успех каждого ребёнка»	ИП Фёдорова В.А.	МК № от . Капитальный ремонт спортивного зала МБОУ СОШ с.Старые Камышлы	МБОУ СОШ с.Старые Камышлы	0,4	0,4	03.08.2020	03.08.2020	100%
		ООО «Маяк» 0234007160	МК № от . Капитальный ремонт спортивного зала МБОУ СОШ с.Старые Камышлы	МБОУ СОШ с.Старые Камышлы	0,3	0,3	03.08.2020	03.08.2020	100%
	«Жильё и городская среда», «Формирование городской среды»	ООО «Уралгазстрой» 0278112123	МК № от 08.04.2020 Организация общественного пространства центральной площади по ул.Октябрьской с.Кушнаренково	Администрация СП с.Кушнаренково	8,4	8,4	01.09.2020		
			МК № от 08.04.2020 Организация общественного пространства центральной площади по ул.Октябрьской с.Кушнаренково	Администрация СП с.Кушнаренково	1,6	1,6	01.09.2020		
		ИП Гимазетдинов И.П. 023400012200	МК № от 08.04.2020 Организация общественного пространства центральной площади по ул.Октябрьской с.Кушнаренково	Администрация СП с.Кушнаренково	0,2	0,2	10.09.2020		



# НАЦИОНАЛЬНЫЕ ПРОЕКТЫ, ОСУЩЕСТВЛЯЕМЫЕ В РЕСПУБЛИКЕ БАШКОРТОСТАН В РАЗРЕЗЕ РАЙОНОВ

Городской округ или район Республики Башкортостан	Национальный проект, региональный проект	Наименование исполнителя госконтракта, ИНН исполнителя	Госконтракт	Заказчик	Сумма контракта, млн. рублей		Дата		Стадия исполнения (документально)
					Первоначальная	Окончательная	Первоначальная	Окончательная	
Благовещенский район	«Жильё и городская среда», «Формирование городской среды»	ООО «Уралагротехсервис» 0275072521	МК № от .Благоустройство парка г.Благовещенск	Администрация МР Благовещенский район РБ			10.10.2020		
	«Демография», «Содействие занятости женщин - создание условий дошкольного образования для детей в возрасте до трёх лет»	ООО «Спецмонтажсервис» 0276035699	№ 04/2019-285 от 09.10.2019. Строительство детского сада в г.Благовещенск	ГКУ УКС РБ	140,1	181,0	08.2020	31.12.2020	85,3%
Бирский район	«Жильё и городская среда», «Формирование городской среды»	ООО «Компания «Потенциал» 0273058271	МК № от . Благоустройство сквера им.А.Матросова г.Бирск	Администрация ГП г.Бирск			31.12.2020		
	«Образование», «Успех каждого ребёнка»	ИП Мухамадеев С.Р. 025701656890	МК № от . Капитальный ремонт спортивного зала СОШ с.Силатьево	МБОУ СОШ с.Силатьево			31.10.2020		
	«Здравоохранение», «Развитие детского здоровоохранения, включая создание современной инфраструктуры оказания медицинской помощи детям»	ООО «Корунд» 0277114640	№ 04/2020-41 от 12.05.2020. Строительство детской поликлиники в г.Бирск	ГКУ УКС РБ	318,6	318,6	11.2021	30.09.2022	19,7%
Дюртюлинский район	«Культура», «Культурная среда»	ООО «Эшкуар» 0272909292	МК № 0801600000219000204 от 16.01.2020 Капитальный ремонт СДК с.Асяново	МБУ Культурно- досуговый центр	21,4	21,4			100%
	«Образование», «Современная школа»	ООО «Башстройснаб» 02600007230	МК № 081600000220000050 от 19.06.2020 Капитальный ремонт здания МБОУ СОШ № 4 г.Дюртюли	МБОУ СОШ № 4 г.Дюртюли	20,2		01.12.2020		
	«Жильё и городская среда», «Формирование городской среды»	ООО «Уфимская газовая компания» 0274163938	МК № 0801600000220000034 от 18.06.2020 Благоустройство ул.Ленина г.Дюртюли	Администрация ГП г.Дюртюли	42,5		31.10.2020		
	«Демография», «Содействие занятости женщин - создание условий дошкольного образования для детей в возрасте до трёх лет»	ООО «Уфимская газовая компания» 0274163938	№ 04/2019-148 от 05.08.2019. Строительство детского сада в г.Дюртюли	ГКУ УКС РБ	150,7	150,7	31.07.2020	30.09.2020	77,8%





# НАЦИОНАЛЬНЫЕ ПРОЕКТЫ, ОСУЩЕСТВЛЯЕМЫЕ В РЕСПУБЛИКЕ БАШКОРТОСТАН В РАЗРЕЗЕ РАЙОНОВ

Городской округ или район Республики Башкортостан	Национальный проект, региональный проект	Наименование исполнителя госконтракта, ИНН исполнителя	Госконтракт	Заказчик	Сумма контракта, млн. рублей		Дата		Стадия исполнения (документально)
					Первоначальная	Окончательная	Первоначальная	Окончательная	
Илишевский район	«Образование», «Успех каждого ребёнка»	ИП Ямалов Р.Р. 025702931517	МК № от . Капитальный ремонт спортзала МБОУ СОШ с.Карабашево	МБОУ СОШ с.Карабашево			06.2020		
	«Демография», «Содействие занятости женщин - создание условий дошкольного образования для детей в возрасте до трёх лет»	ООО «Эшкуар» 0272909292	МК № от . Капитальный ремонт здания МБДОУ детский сад с.Нижнечеркулово	МБДОУ детский сад с.Нижнечеркулово			10.2020		
		ООО ПСФ «Д-Арт Уфа» 0278190474	№ 04/2019-421 от 27.12.2019. Строительство детского сада в п.Рсаево	ГКУ УКС РБ	69,1	69,1	31.08.2020	30.09.2020	60,1% на 08.08.2020
	«Жильё и городская среда», «Формирование городской среды»	АО «Башкиравтодор» 0274144861	МК № от . Устройство пешеходных дорожек с.Яркеево	Администрация СП Яркеевский сельсовет			08.2020		
	«Экология», «Чистая вода»	ООО ПСФ «Д-Арт Уфа» 0278190474	МК № Ф.2018.576891 от 03.12.2018. Строительство очистных сооружений в с.Нижнеяркеево	Администрация МР Илишевский район	147,0	191,1	31.12.2019	16.11.2020	74,8%
	«Культура», «Культурная среда»	ООО «Эшкуар» 0272909292	МК № от . Капитальный ремонт СДК с.Андреека	МБУ «Отдел культуры Илишевского района»			12.2020		
		ООО «Экомир» 0225008880	МК № от . Капитальный ремонт СДК с.Андреека	МБУ «Отдел культуры Илишевского района»			12.2020		
		ООО «СТРОЙМОНТАЖ» 0225011097	№ 04/2020-12 от 03.04.2020. Строительство СДК в с.Ябалаково	ГКУ УКС РБ	28,5	28,5	11.2020	31.12.2020	75,1%
Аскинский район	«Образование», «Успех каждого ребёнка»	ООО «Энергия плюс» 0277925630	МК № от . Ремонт спортзала МБОУ СОШ № 2 с.Аскино	МБОУ СОШ № 2 с.Аскино			15.08.2020		
	«Жильё и городская среда», «Формирование городской среды»	ООО «Башальянстрой» 0277039262	МК № от . Благоустройство РДК, парка Победы с.Аскино	Администрация СП с.Аскино			30.09.2020		
Балтачевский район	«Жильё и городская среда», «Формирование городской среды»	ООО «Фасилити Групп» 0229950281	МК № от . Благоустройство аллеи «Дуслык» с.Староболтачево.	Администрация СП с.Староболтачево	1,5	1,5	30.09.2020	30.09.2020	100%
		ООО «Агропродукт» 0208002712	МК № от . Благоустройство парка «Дуслык» с.Староболтачево	Администрация СП с.Староболтачево			30.09.2020	30.09.2020	100%
	«Образование», «Успех каждого ребёнка»	ИП Галямшин И.Х. 020802272876	МК № от . Капитальный ремонт спортивного зала МБОУ СОШ с.Нижнесикиззово	МБОУ СОШ с.Нижнесикиззово	0,6	0,6	31.08.2020	31.08.2020	100%
Бураевский район	«Жильё и городская среда», «Формирование городской среды»	ООО «УниСтро» 0217001352	№64020000005 от 02.05.2020. Благоустройство аллеи в с.Бураево	Администрация СП с.Бураево	23,6	23,6	31.12.2021	31.12.202	38,1%
	«Образование», «Успех каждого ребёнка»	ИП Фазлиахметов И.Ф.	ГП № 554 от 06.05.2020. Ремонт спортивного зала МБОУ СОШ д.Новотазларово	МБОУ СОШ д.Новотазларово	0,5	0,5	31.07.2020	30.10.2020	100%



# НАЦИОНАЛЬНЫЕ ПРОЕКТЫ, ОСУЩЕСТВЛЯЕМЫЕ В РЕСПУБЛИКЕ БАШКОРТОСТАН В РАЗРЕЗЕ РАЙОНОВ

Городской округ или район Республики Башкортостан	Национальный проект, региональный проект	Наименование исполнителя госконтракта, ИНН исполнителя	Госконтракт	Заказчик	Сумма контракта, млн. рублей		Дата		Стадия исполнения (документально)
					Первоначальная	Окончательная	Первоначальная	Окончательная	
Калтасинский район	«Образование», «Успех каждого ребёнка»	ООО «Танып» 0253007335	МК № от . Капитальный ремонт спортзала МБОУ СОШ с.Амзибашево	МБОУ СОШ с.Амзибашево			15.08.2020	15.08.2020	100%
	«Жильё и городская среда», «Формирование городской среды»	ООО «Танып» 0253007335	МК № от . Благоустройство сквера «Молодёжный» с.Краснохолмский	Администрация СП Краснохолмский сельсовет			30.10.2020		
		ООО УК «Прогресс»	МК № от . Благоустройство парка Победы в с. с.Краснохолмский	Администрация СП Краснохолмский сельсовет					
Краснокамский район	«Жильё и городская среда», «Формирование городской среды»	ООО СК «УРАЛДОРСТРОЙ» 0264066452	МК № от . Благоустройство ул.Ленина в с.Николо-Берёзовка	Администрация СП Николо- Берёзовский сельсовет					
		ООО «ДОРСТАНДАРТ» 0264054390	МК № от . Благоустройство парка Победы в с.Николо-Берёзовка	Администрация СП Николо- Берёзовский сельсовет					
Татышлинский район	«Демография», «Содействие занятости женщин - создание условий дошкольного образования для детей в возрасте до трёх лет»	ИП Шакиров Р.Р. 204300526073	МК № от . Капитальный ремонт здания МБДОУ детский сад № 6 «Радуга»	МБДОУ детский сад № 6 «Радуга»			30.09.2020		
	«Жильё и городская среда», «Формирование городской среды»	ООО «Мегабит» 0243002786	МК № от . Благоустройство центральной площади с.Шулганово	Администрация СП с.Шулганово			31.08.2020		
		ООО «Мегабит» 0243002786	МК № от . Благоустройство ул.Советской в с.Верхние Татышлы.	Администрация СП с.Верхний Татышлы			31.10.2020		
Мишкинский район	«Жильё и городская среда», «Формирование городской среды»	ООО "Уфастройсервис" 0274126196	МК № 0101300045190000002_162847_001 от 06.05.2020. Благоустройство аллеи в с.Мишкино	Администрация СП с.Мишкино	8,5	8,5	30.10.2020	30.10.2020	100%



# НАЦИОНАЛЬНЫЕ ПРОЕКТЫ, ОСУЩЕСТВЛЯЕМЫЕ В РЕСПУБЛИКЕ БАШКОРТОСТАН В РАЗРЕЗЕ РАЙОНОВ

Городской округ или район Республики Башкортостан	Национальный проект, региональный проект	Наименование исполнителя госконтракта, ИНН исполнителя	Госконтракт	Заказчик	Сумма контракта, млн. рублей		Дата		Стадия исполнения (документально)
					Первоначальная	Окончательная	Первоначальная	Окончательная	
Янаульский район	«Образование», «Успех каждого ребёнка»	ООО «Технострой»	МК № от . Капитальный ремонт спортзала МБОУ СОШ с.Карманово	МБОУ СОШ с.Карманово	0,3	0,3	03.07.2020	03.07.2020	100%
	«Жильё и городская среда», «Формирование городской среды»	ООО «ГК Лидергрупп» 0245025130	МК № 01015000003200010840001 от 11.08.2020 Благоустройство территории г.Янаул.	Администрация ГП г.Янаул	86,4	-	31.08.2021	-	Менее 1% -
		ИП Яруллина Л.Х. 024301573037	МК № от . Благоустройство памятника павшим войнам ВОВ с.Карманово	Администрация СП с.Карманово			31.10.2020		
		ИП Яруллина Л.Х. 024301573037	МК № от . Благоустройство памятника павшим войнам ВОВ с.Карманово	Администрация СП с.Карманово			30.11.2020		
		ООО «АИДА» 0271003598	МК № от . Благоустройство ул.Некрасова г.Янаул	Администрация ГП г.Янаул			22.10.2020		
		ООО «Арланское управление содержания промышленных дорог» 0264051632	МК № от . Благоустройство ул.Некрасова ёлочной площади г.Янаул	Администрация ГП г.Янаул			31.10.2020		
ГО Агидель	«Жильё и городская среда», «Формирование городской среды»	ООО «Башкирская Строительная Компания – №1» 0242011594	МК № 67 от 01.09.2020. Благоустройство центральной части ГО г.Агидель	Администрация ГО г.Агидель	59,9	59,9	31.12.2021	31.12.2021	5%
		ООО «Танып» 0253007335	МК № 38 от 06.05.2020. Благоустройство центральной части ГО г.Агидель	Администрация ГО г.Агидель	34,4	34,4	20.11.2020	31.12.2020	17,7%
ГО Нефтекамск	«Образование», «Современная школа»	ООО «Капитал Строй» 0276157094	04/2020-07 от 24.03.2020 Строительство школы в городе Нефтекамск	ГКУ УКС РБ	532,0	-	08.2021	-	21%
	«Демография», «Содействие занятости женщин - создание условий дошкольного образования для детей в возрасте до трёх лет»	МУП "Нефтекамскстройза казчик" РБ 0264012190	№ 04/2019-431 от 29.12.2019. Строительство детского сада в г.Нефтекамск	ГКУ УКС РБ	167,7	179,7	07.2020	31.12.2020	57,7%





## ДИНАМИКА ПОСТУПЛЕНИЙ ПО НАЛОГУ НА ДОХОДЫ ФИЗИЧЕСКИХ ЛИЦ В МЕСТНЫЙ БЮДЖЕТ, ТЫС. РУБЛЯХ

Наименование	Налог на доходы физических лиц						
	Исполнено на 01.01.2018 года	Исполнено на 01.01.2019 года	Исполнено на 01.01.2020 года	Назначено на 2020 год	Исполнено на 01.10.2020 года	% исполнения к годовому плану	% исполнения по сравнению с предыдущим годом
1	2	3	4	5	6	7	8
<b>Муниципальные районы</b>	<b>9 602 756,3</b>	<b>10 518 235,6</b>	<b>11 765 209,2</b>	<b>11 508 610,8</b>	<b>7 974 150,4</b>	<b>69,3</b>	<b>67,8</b>
Аскинский район	85 846,4	95 257,2	103 990,9	104 344,0	68 330,4	65,5	65,7
Балтачевский район	71 595,2	87 898,0	96 263,7	96 653,3	66 088,1	68,4	68,7
Бирский район	302 083,6	321 939,7	371 496,8	191 549,7	140 473,4	73,3	37,8
Благовещенский район	274 025,8	282 116,9	314 727,0	351 325,0	229 952,8	65,5	73,1
Бураевский район	122 760,2	133 263,1	131 521,5	135 459,5	83 576,1	61,7	63,5
Дюртюлинский район	245 845,3	274 033,9	264 387,8	249 458,0	180 616,1	72,4	68,3
Илишевский район	102 034,8	113 094,9	114 009,1	161 019,9	99 878,6	62,0	87,6
Калтасинский район	142 910,1	146 875,7	165 509,3	151 280,8	106 413,5	70,3	64,3
Краснокамский район	153 594,7	155 538,5	171 295,3	158 484,0	120 601,4	76,1	70,4
Кушнаренковский район	90 203,5	89 230,8	93 516,9	130 623,6	93 753,3	71,8	100,3
Мишкинский район	74 092,5	81 675,7	93 134,7	80 536,0	62 258,5	77,3	66,8
Татышлинский район	124 100,7	143 141,1	153 250,6	145 597,0	101 498,1	69,7	66,2
Чекмагушевский район	110 690,3	166 593,3	207 761,9	211 260,0	148 855,1	70,5	71,6
Янаульский район	258 816,4	266 733,9	276 099,7	303 647,5	176 678,2	58,2	64,0
<b>Городские округа</b>	<b>6 647 990,5</b>	<b>7 586 769,1</b>	<b>8 145 653,8</b>	<b>8 839 266,4</b>	<b>5 866 972,1</b>	<b>66,4</b>	<b>72,0</b>
г. Агидель	43 848,9	51 071,6	57 945,6	58 716,0	50 129,4	85,4	86,5
г. Нефтекамск	426 158,0	471 736,2	480 933,5	421 600,0	297 809,2	70,6	61,9
<b>ИТОГО</b>	<b>16 250 746,7</b>	<b>18 105 004,6</b>	<b>19 910 863,1</b>	<b>20 347 877,2</b>	<b>13 841 122,5</b>	<b>68,0</b>	<b>69,5</b>



## НЕДОИМКА ПО НАЛОГОВЫМ ПЛАТЕЖАМ И СБОРАМ, ТЫС. РУБЛЯХ

Наименование районов и городов	на 01.10.2020 года								на 01.01.2020 года							
	НДФЛ	УСН	ЕНВД	ЕСХН	Патент	НИФЛ	НИО	ЗН	НДФЛ	УСН	ЕНВД	ЕСХН	Патент	НИФЛ	НИО	ЗН
1	2	3	4	5	6	7	8	9	11	12	13	14	15	16	17	18
Аскинский район	614	341	244	10,8	42,7	172,9	4,1	1 508,4	644,8	332,5	296,3	22,8	51,7	252,4	1,0	2 021,6
Балтачевский район	1 296	515	40	31,1	16,2	128,7	152,3	698,8	1 301,3	165,8	17,7	9,0	10,8	181,4	158,2	1 067,1
Бирский район	1 745	1 668	481	8,0	59,9	2 980,5	23,0	3 652,6	1 280,6	657,2	515,1	6,5	81,2	6 665,9	55,5	5 430,8
Благовещенский район	4 720	1 665	628	5,8	27,4	2 429,5	285,2	5 925,6	2 855,6	758,1	346,2	4,2	45,4	3 978,6	364,0	7 439,8
Бураевский район	1 454	780	121	17,6	18,5	101,5		543,2	907,3	607,5	126,3	0,0	25,2	252,3	5,9	1 110,4
Дюртюлинский район	4 120	1 375	644	6,6	84,5	2 200,0	206,9	3 546,4	4 332,2	777,8	459,6		123,8	2 937,3	305,0	4 438,8
Илишевский район	1 463	699	178	17,9	61,7	1 065,6	140,4	1 087,2	841,2	545,7	361,0	157,7	53,6	1 413,4	96,5	2 215,6
Калтасинский район	489	371	277	5,1	11,4	311,3	0,0	722,0	279,8	253,9	275,8	4,9	147,0	781,2		1 150,5
Краснокамский район	1 753	980	151	189,2	31,9	327,3	121,2	1 115,0	985,0	801,6	115,1	193,8	134,0	762,8	110,2	1 811,0
Кушнаренковский район	2 417	744	312	33,8	18,6	1 469,3	0,2	5 465,7	1 313,3	398,9	209,5	2,8	43,0	2 851,0	0,0	8 985,8
Мишкинский район	1 906	500	557	1,7	3,2	116,9	16,8	1 128,5	601,5	73,8	55,2			396,7	11,3	1 732,6
Татышлинский район	546	238	150	7,6	3,8	107,2	1,3	539,7	725,1	185,5	129,6	3,9	11,1	194,6		859,2
Чекмагушевский район	3 446	131	156	2,3	17,9	738,0	104,3	1 735,1	1 950,8	73,7	173,3	3,7	26,6	1 218,4	91,8	2 154,1
Янаульский район	1 752	4 080	276	23,5	20,5	946,4	354,5	2 262,5	653,1	4 328,7	330,0	16,0	28,2	2 850,9	444,2	3 714,9
г. Агидель	582	304	172	0,0	13,3	1 265,0	5,4	414,3	562,1	34,5	102,6	0,0	20,8	2 496,9	30,6	510,6
г. Нефтекамск	7 422	2 871	2 198	1,2	659,8	7 946,1	1 813,1	1 401,0	8 169,6	2 404,1	2 364,8	1,2	845,3	20 867,5	1 552,4	2 769,4



## ДИНАМИКА ПОСТУПЛЕНИЙ НАЛОГОВЫХ И НЕНАЛОГОВЫХ ДОХОДОВ В МЕСТНЫЙ БЮДЖЕТ, ТЫС. РУБЛЯХ

Наименование	Земельный налог						
	Исполнено на 01.01.2018 года	Исполнено на 01.01.2019 года	Исполнено на 01.01.2020 года	Назначено на 2020 год	Исполнено на 01.10.2020 года	% исполнения к годовому плану	% исполнения по сравнению с предыдущим годом
1	2	3	4	5	6	7	8
<b>Муниципальные районы</b>	<b>1 410 928,8</b>	<b>1 500 177,9</b>	<b>1 520 833,9</b>	<b>1 321 419,6</b>	<b>616 200,3</b>	<b>46,6</b>	<b>40,5</b>
Аскинский район	6 721,1	6 952,8	13 612,8	9 303,0	9 482,9	101,9	69,7
Балтачевский район	8 716,1	11 898,1	12 638,2	11 052,0	5 081,5	46,0	40,2
Бирский район	50 952,2	51 610,0	44 539,5	50 029,0	19 386,3	38,8	43,5
Благовещенский район	36 091,5	38 848,5	39 601,0	42 182,6	13 339,3	31,6	33,7
Бураевский район	13 522,6	13 122,8	12 740,8	9 403,2	4 956,8	52,7	38,9
Дюртюлинский район	47 661,8	46 131,3	46 601,7	43 700,0	17 149,2	39,2	36,8
Илишевский район	17 632,4	18 603,6	11 958,2	15 054,3	5 108,2	33,9	42,7
Калтасинский район	6 588,8	7 164,5	6 889,3	6 878,0	1 849,3	26,9	26,8
Краснокамский район	9 133,0	15 022,3	10 044,5	13 167,9	7 439,6	56,5	74,1
Кушнаренковский район	42 684,7	39 823,6	36 854,3	30 712,9	14 570,2	47,4	39,5
Мишкинский район	11 978,6	11 894,9	12 421,3	11 204,0	6 102,4	54,5	49,1
Татышлинский район	6 328,0	6 547,2	5 910,4	2 728,0	2 056,1	75,4	34,8
Чекмагушевский район	14 079,6	17 140,3	31 550,7	18 660,0	10 370,4	55,6	32,9
Янаульский район	35 342,8	38 427,4	33 610,0	31 382,0	12 647,9	40,3	37,6
<b>Городские округа</b>	<b>1 118 058,8</b>	<b>1 076 397,1</b>	<b>873 118,4</b>	<b>1 049 428,0</b>	<b>669 103,7</b>	<b>63,8</b>	<b>76,6</b>
г. Агидель	6 713,2	6 068,6	4 655,1	5 167,0	2 673,3	51,7	57,4
г. Нефтекамск	38 740,6	34 387,9	36 816,5	36 063,0	28 628,9	79,4	77,8
<b>ИТОГО</b>	<b>2 528 987,6</b>	<b>2 576 575,0</b>	<b>2 393 952,3</b>	<b>2 370 847,6</b>	<b>1 285 304,0</b>	<b>54,2</b>	<b>53,7</b>





# **ВОПРОСЫ ВЗАИМОДЕЙСТВИЯ ГКУ РБ «ИНФОРМАЦИОННО-АНАЛИТИЧЕСКИЙ ЦЕНТР» С ОРГАНАМИ МЕСТНОГО САМОУПРАВЛЕНИЯ В ЧАСТИ ИМУЩЕСТВЕННОГО НАЛОГООБЛОЖЕНИЯ**



# ПОСТАНОВКА НА КАДАСТРОВЫЙ УЧЕТ ОБЪЕКТОВ КАПИТАЛЬНОГО СТРОИТЕЛЬСТВА ЧАСТЯМИ (ДРОБЛЕНИЕ).

Пример, здание торгового комплекса в г. Нефтекамск, по ул. Шоссе Березовское, д 10, поставлено на государственный кадастровый учет пятью частями (02:66:010705:2710, 02:66:010705:2711, 02:66:010705:2712, 02:66:010705:2713, 02:66:010705:896).

ОКС 56.105053 54.234229

← Вернуться к списку

02:66:010705:2710  
г Нефтекамск, ш Березовское, д 10Б

План ЗУ → План КК →

Информация	Услуги
Тип:	Объект недвижимости
Вид:	Здание
Кадастровый номер:	02:66:010705:2710
Кадастровый квартал:	02:66:010705
Статус:	Учтенный
Наименование:	-
Адрес:	г Нефтекамск, ш Березовское, д 10Б
Форма собственности:	-
Кадастровая стоимость:	18 843 715,01 руб.
Дата определения КС:	17.03.2015
Дата внесения сведений о КС:	01.03.2016
Дата утверждения КС:	08.12.2015
Дата применения КС:	-
Общая площадь:	1 443,6 кв. м
Разрешённое использование:	-
Назначение:	Нежилое здание
Основные характеристики:	
Количество этажей (в том числе подземных):	2
Количество подземных этажей:	-
Материал стен:	Кирпичные





# ПОСТАНОВКА НА КАДАСТРОВЫЙ УЧЕТ ОБЪЕКТОВ КАПИТАЛЬНОГО СТРОИТЕЛЬСТВА ЧАСТЯМИ (ДРОБЛЕНИЕ).

Пример, здание торгового комплекса в г. Бирск по ул. Корочкина, д 2, поставлено на государственный кадастровый учет двумя частями (02:64:011103:323, 02:64:011103:813)

ОКС 55.412043 55.543021

← Вернуться к списку

02:64:011103:323  
р-н Бирский, г Бирск, ул Корочкина, д 2

План ЗУ → План КК →

Информация	Услуги
Тип:	Объект недвижимости
Вид:	Здание
Кадастровый номер:	02:64:011103:323
Кадастровый квартал:	02:64:011103
Статус:	Ранее учтенный
Наименование:	-
Адрес:	р-н Бирский, г Бирск, ул Корочкина, д 2
Форма собственности:	-
Кадастровая стоимость:	19 720 000 руб.
Дата определения КС:	01.01.2015
Дата внесения сведений о КС:	22.09.2017
Дата утверждения КС:	-
Дата применения КС:	-
Общая площадь:	1 285,4 кв. м
Разрешённое использование:	-
Назначение:	Нежилое здание
Основные характеристики:	
Количество этажей (в том числе подземных):	2
Количество подземных этажей:	-
Материал стен:	Кирпичные
Площадь застройки:	-





# ПОСТАНОВКА НА КАДАСТРОВЫЙ УЧЕТ ОБЪЕКТОВ КАПИТАЛЬНОГО СТРОИТЕЛЬСТВА С НЕКОРРЕКТНЫМИ СВЕДЕНИЯМИ ОБ ИХ КОНТУРЕ

Пример, здание коммерческого назначения, используемое в целях размещения торговых объектов, объектов общественного питания и (или) объектов бытового обслуживания расположенное в Татышлинском районе с. Верхние Татышлы по ул. Ленина д 68 (02:45:050115:140).

ОКС 56.290846 55.856090

02:45:050115:140  
р-н Татышлинский, с. Верхние Татышлы, ул. Ленина, д. 68

План ЗУ → План КК →

Информация	Услуги
Тип:	Объект недвижимости
Вид:	Здание
Кадастровый номер:	02:45:050115:140
Кадастровый квартал:	02:45:050115
Статус:	Ранее учтенный
Наименование:	-
Адрес:	р-н Татышлинский, с. Верхние Татышлы, ул. Ленина, д. 68
Форма собственности:	-
Кадастровая стоимость:	7 825 000 руб.
Дата определения КС:	01.01.2015
Дата внесения сведений о КС:	10.04.2019
Дата утверждения КС:	-
Дата применения КС:	-
Общая площадь:	1 325,6 кв. м
Разрешенное использование:	-
Назначение:	Нежилое здание
Основные характеристики:	
Количество этажей (в том числе подземных):	2
Количество подземных этажей:	-
Материал стен:	Кирпичные
Площадь застройки:	-
Завершение строительства:	2011
Ввод в эксплуатацию:	2011



# ИСПОЛЬЗОВАНИЕ ЗЕМЕЛЬНЫХ УЧАСТКОВ НЕ ПО ЦЕЛЕВОМУ НАЗНАЧЕНИЮ.

- Пример: - земельный участок в г. Бирск по ул. Мустая Карима д. 13 (02:13:120204:174) с разрешенным использованием «Объекты археологического наследия», фактически участок используется под индивидуальную жилую застройку;
- земельный участок в г. Бирск по ул. Мустая Карима д. 14 (02:13:120204:179) с разрешенным использованием «Для ведения огородничества», фактически участок используется под индивидуальную жилую застройку;

The screenshot displays the Rosreestr (Russian Federal Register) interface. On the left, a sidebar shows the details for land plot 02:13:120204:174. The main area on the right shows an aerial map with the plot highlighted in yellow.

Информация	Услуги
Тип:	Объект недвижимости
Вид:	Земельный участок
Кадастровый номер:	02:13:120204:174
Кадастровый квартал:	02:13:120204
Статус:	Учтеный
Адрес:	Республика Башкортостан, р-н. Бирский, г. Бирск, ул. Мустая Карима, д. 13
Категория земель:	Земли населенных пунктов
Форма собственности:	-
Кадастровая стоимость:	116 466,24 руб.
Дата определения ИС:	01.01.2019
Дата внесения сведений о ИС:	09.01.2020
Дата утверждения ИС:	-
Дата применения ИС:	01.01.2020
Уточненная площадь:	902 кв. м
Разрешенное использование:	Для иных видов использования, характерных для населенных пунктов
По документу:	Объекты археологического наследия





Участки

56.087428 56.579039

✕ 🔍

02:04:010111:179

Республика Башкортостан, р-н. Аскинский, с/с. Аскинский, с. Аскино, ул. Пионерская, стр. 8/3

План ЗУ →

План КК →

📐 ☆

Информация	Услуги
Тип:	Объект недвижимости
Вид:	Земельный участок
Кадастровый номер:	02:04:010111:179
Кадастровый квартал:	02:04:010111
Статус:	Ранее учтенный
Адрес:	Республика Башкортостан, р-н. Аскинский, с/с. Аскинский, с. Аскино, ул. Пионерская, стр. 8/3
Категория земель:	Земли населенных пунктов
Форма собственности:	-
Кадастровая стоимость:	828 000,69 руб.
Дата определения КС:	30.10.2019
Дата внесения сведений о КС:	04.03.2020
Дата утверждения КС:	-
Дата применения КС:	01.01.2020
Уточненная площадь:	1 419 кв. м
Разрешенное использование:	Для иных видов жилой застройки
По документу:	Размещение автомобильных дорог

ПНК © Росреестр 2010-2020 | Esri, IntelMap, NASA, NGIA, USGS, картографическая основа РФ © Росреестр 2011





# САМОВОЛЬНЫЙ ЗАХВАТ ЗЕМЕЛЬ.

**Пример: - земельные участки в Краснокамском р-не с. Николо-Березовка, по ул. Новая (02:33:160402:23, 02:33:160402:24), суммарная площадь самовольного захвата составляет около 1200 кв.м;**

Участки

56.138557 54.180289

×

Q

02:33:160402:25

Республика Башкортостан, р-н. Краснокамский, с/с. Николо-Березовский, с. Николо-Березовка, ул. Новая, д. 1 а

План ЗУ →

План КК →

Q

☆

Информация	Услуги
Тип:	Объект недвижимости
Вид:	Земельный участок
Кадастровый номер:	02:33:160402:25
Кадастровый квартал:	02:33:010802
Статус:	Учтенный
Адрес:	Республика Башкортостан, р-н. Краснокамский, с/с. Николо-Березовский, с. Николо-Березовка, ул. Новая, д. 1 а
Категория земель:	Земли населённых пунктов
Форма собственности:	-
Кадастровая стоимость:	36 706,56 руб.
Дата определения КС:	01.01.2019
Дата внесения сведений о КС:	09.01.2020
Дата утверждения КС:	-
Дата применения КС:	01.01.2020
Уточненная площадь:	158 кв. м
Разрешенное использование:	Для иных видов жилой застройки
По документу:	для размещения хозяйственных построек, выращивания овощных культур и картофеля



# САМОВОЛЬНЫЙ ЗАХВАТ ЗЕМЕЛЬ

Пример, земельные участки в с. Агиртамак Туймазинского района,  
кадастровыми номера 02:46:020305:91, 02:46:020305:92, 02:46:020305:93

Участки

54.624879 53.774566

02:46:020305:92

Республика Башкортостан, р-н Туймазинский, с/п. Тюменковский, д. 18

План ЗУ → План КК →

Информация	Услуги
Тип:	Объект недвижимости
Вид:	Земельный участок
Кадастровый номер:	02:46:020305:92
Кадастровый квартал:	02:46:020305
Статус:	Ранее учтенный
Адрес:	Республика Башкортостан, р-н Туймазинский, с/п. Тюменковский, д. 18
Категория земель:	Земли населенных пунктов
Форма собственности:	-
Кадастровая стоимость:	88 642,35 руб.
Дата определения ИС:	01.01.2019
Дата внесения сведений о ИС:	09.01.2020
Дата утверждения ИС:	-
Дата применения ИС:	01.01.2020
Уточненная площадь:	1 527 кв. м
Разрешенное использование:	Для индивидуальной жилой застройки
По документу:	Для индивидуального жилищного строительства





# САМОВОЛЬНЫЙ ЗАХВАТ ЗЕМЕЛЬ

Пример, земельные участки в с.Буздяк по ул. Интернациональная (02:16:130112:31, 02:16:130112:126, 02:16:130112:236).

Участки 54.580088 54.528784

02:16:130112:236  
Республика Башкортостан, р-н. Буздякский, с/с. Буздякский, с. Буздяк, ул. Интернациональная, д. 58

План ЗУ → План КК →

Информация	Услуги
Тип:	Объект недвижимости
Вид:	Земельный участок
Кадастровый номер:	02:16:130112:236
Кадастровый квартал:	02:16:130112
Статус:	Учтенный
Адрес:	Республика Башкортостан, р-н. Буздякский, с/с. Буздякский, с. Буздяк, ул. Интернациональная, д. 58
Категория земель:	Земли населенных пунктов
Форма собственности:	Частная собственность
Кадастровая стоимость:	239 975,46 руб.
Дата определения КС:	01.01.2019
Дата внесения сведений о КС:	09.01.2020
Дата утверждения КС:	-
Дата применения КС:	01.01.2020
Уточненная площадь:	1 107 кв. м
Разрешенное использование:	Для ведения личного подсобного хозяйства
По документу:	Для ведения личного подсобного хозяйства





# НЕСООТВЕТСТВИЕ МЕСТОПОЛОЖЕНИЯ/КОНФИГУРАЦИИ ЗЕМЕЛЬНЫХ УЧАСТКОВ И ОБЪЕКТОВ КАПИТАЛЬНОГО СТРОИТЕЛЬСТВА.

Пример: -земельные участки в г. Янаул по ул. Урняк (для ориентира 02:72:010401:58) местоположение земельных участков и объектов капитального строительства не соответствует их фактическому местоположению;

Участки

56.280404 54.901372

×

Q

←

02:72:010401:58

Республика Башкортостан, р-н. Янаульский, г. Янаул, ул. Урняк, д. 12

План ЗУ →

План КК →

📄

☆

Информация	Услуги
Тип:	Объект недвижимости
Вид:	Земельный участок
Кадастровый номер:	02:72:010401:58
Кадастровый квартал:	02:72:010401
Статус:	Ранее учтенный
Адрес:	Республика Башкортостан, р-н. Янаульский, г. Янаул, ул. Урняк, д. 12
Категория земель:	Земли населённых пунктов
Форма собственности:	-
Кадастровая стоимость:	739 808,1 руб.
Дата определения КС:	01.01.2019
Дата внесения сведений о КС:	09.01.2020
Дата утверждения КС:	-
Дата применения КС:	01.01.2020
Уточненная площадь:	2 445 кв. м
Разрешенное использование:	Для иных видов жилой застройки
По документу:	Под жилую застройку Индивидуальную





# НЕСООТВЕТСТВИЕ МЕСТОПОЛОЖЕНИЯ/КОНФИГУРАЦИИ ЗЕМЕЛЬНЫХ УЧАСТКОВ И ОБЪЕКТОВ КАПИТАЛЬНОГО СТРОИТЕЛЬСТВА.

Пример, конфигурация земельного участка в Бураевском р-не с. Бураево сформированного для добычи песчано-гравийной смеси (02:17:040207:349) не соответствует фактически осваиваемой территории.

Участки 55.840206 55.430901

02:17:040207:349  
Республика Башкортостан, р-н. Бураевский, с/с. Бураевский, с. Бураево

План ЗУ → План КК →

Информация	Услуги
Тип:	Объект недвижимости
Вид:	Земельный участок
Кадастровый номер:	02:17:040207:349
Кадастровый квартал:	02:17:040207
Статус:	Ранее учтенный
Адрес:	Республика Башкортостан, р-н. Бураевский, с/с. Бураевский, с. Бураево
Категория земель:	Земли населённых пунктов
Форма собственности:	-
Кадастровая стоимость:	250 225 руб.
Дата определения КС:	01.01.2019
Дата внесения сведений о КС:	09.01.2020
Дата утверждения КС:	-
Дата применения КС:	01.01.2020
Уточненная площадь:	2 500 кв. м
Разрешенное использование:	Для общего пользования (уличная сеть)
По документу:	Для добычи песчано-гравийной смеси



# РАСПОЛОЖЕНИЕ В ГРАНИЦАХ НАСЕЛЕННЫХ ПУНКТОВ ЗЕМЕЛЬНЫХ УЧАСТКОВ ИНЫХ КАТЕГОРИЙ ЗЕМЕЛЬ.

**Пример: -земельный участок с кадастровым номером 02:27:120101:503 категории земель «Земли сельскохозяйственного назначения» расположенный в границах населенного пункта с. Верхнеяркеево Илишевского р-на;**

Участки

55.452978 54.266102

← Вернуться к списку

**02:27:120101:503**  
Республика Башкортостан, р-н Илишевский, с/п Яркевский, в северо-восточной части квартала 02:27:120101

План ЗУ → План ЮК →

Информация	Услуги
Тип:	Объект недвижимости
Вид:	Земельный участок
Кадастровый номер:	02:27:120101:503
Кадастровый квартал:	02:27:120101
Статус:	Учтенный
Адрес:	Республика Башкортостан, р-н Илишевский, с/п Яркевский, в северо-восточной части квартала 02:27:120101
Категория земель:	Земли сельскохозяйственного назначения
Форма собственности:	-
Кадастровая стоимость:	252 578,84 руб.
Дата определения ИС:	13.02.2019
Дата внесения сведений о ИС:	13.02.2019
Дата утверждения ИС:	-
Дата применения ИС:	13.02.2019
Уточненная площадь:	42 379 кв. м
Разрешенное использование:	Для сельскохозяйственного производства
По документу:	Для сельскохозяйственного производства





# ИНДИВИДУАЛЬНАЯ ЖИЛАЯ ЗАСТРОЙКА НА ЗЕМЕЛЬНЫХ УЧАСТКАХ, СФОРМИРОВАННЫХ В ЦЕЛЯХ ВЕДЕНИЯ ЛИЧНОГО ПОДСОБНОГО ХОЗЯЙСТВА

Пример, земельные участки в Кушнареновском р-не с. Кушнареново по ул. Топорнино (для ориентира 02:36:070106:279).

Участки

55.128138 55.343409

✕ 🔍

02:36:070106:279

Республика Башкортостан, р-н. Кушнареновский, с/с. Кушнареновский, с. Кушнареново, ул. Топорнино, д. 12

План ЗУ → План КК →

Информация

Услуги

Тип:

Объект недвижимости

Вид:

Земельный участок

Кадастровый номер:

02:36:070106:279

Кадастровый квартал:

02:36:070106

Статус:

Учтенный

Адрес:

Республика Башкортостан, р-н. Кушнареновский, с/с. Кушнареновский, с. Кушнареново, ул. Топорнино, д. 12

Категория земель:

Земли населённых пунктов

Форма собственности:

Частная собственность

Кадастровая стоимость:

393 591,82 руб.

Дата определения КС:

01.01.2019

Дата внесения сведений о КС:

09.01.2020

Дата утверждения КС:

-

Дата применения КС:

01.01.2020

Уточненная площадь:

1 513 кв. м

Разрешенное использование:

Для ведения личного подсобного хозяйства

По документу:

Для ведения личного подсобного хозяйства





# ФОРМИРОВАНИЕ ЗЕМЕЛЬНЫХ УЧАСТКОВ ПОД ГАРАЖНЫМИ БОКСАМИ.

## Пример, гаражный кооператив в г. Агидель по ул. Первых Строителей.

Участки

55.895191 53.940228

Q

02:74:010117:52

респ Башкортостан, г Агидель, ул Первых Строителей, д 2А/1, блок 17, бокс 1012

План ЗУ →

План КК →

Q

☆

Информация	Услуги
Тип:	Объект недвижимости
Вид:	Земельный участок
Кадастровый номер:	02:74:010117:52
Кадастровый квартал:	02:74:010117
Статус:	Ранее учтенный
Адрес:	респ Башкортостан, г Агидель, ул Первых Строителей, д 2А/1, блок 17, бокс 1012
Категория земель:	Земли населённых пунктов
Форма собственности:	Частная собственность
Кадастровая стоимость:	9 221,96 руб.
Дата определения КС:	01.01.2019
Дата внесения сведений о КС:	09.01.2020
Дата утверждения КС:	-
Дата применения КС:	01.01.2020
Декларированная площадь:	22 кв. м
Разрешенное использование:	Для размещения иных объектов промышленности, энергетики, транспорта, связи, радиовещания, телевидения, информатики, обеспечения космической деятельности, обороны, безопасности и иного специального назначения
По документу:	Для обслуживания гаража



## РАСЧЕТНЫЙ ПОТЕНЦИАЛ ПО ЗЕМЕЛЬНОМУ НАЛОГУ

Финансовые управления	Исполнено на 01.01.2018 года	Назначено на 2018 год	Исполнено за 2018 год	Назначено на 2019 год	Исполнено за 2019 год
1	2	3	4	5	6
Аскинский район	6 721,1	5 962,3	6 952,8	10 662,4	13 612,8
Балтачевский район	8 716,1	10 334,7	11 898,1	12 543,3	12 638,2
Бирский район	50 952,2	44 707,7	51 610,0	42 363,6	44 539,5
Благовещенский район	36 091,5	38 634,8	38 848,5	37 389,5	39 601,0
Бураевский район	13 522,6	11 315,1	13 122,8	13 255,0	12 740,8
Дюртюлинский район	47 661,8	44 240,6	46 131,3	46 466,5	46 601,7
Илишевский район	17 632,4	17 093,7	18 603,6	15 743,3	11 958,2
Калтасинский район	6 588,8	6 884,2	7 164,5	7 241,0	6 889,3
Краснокамский район	9 133,0	11 538,8	15 022,3	12 346,9	10 044,5
Кушнаренковский район	42 684,7	36 235,1	39 823,6	33 977,1	36 854,3
Мишкинский район	11 978,6	11 849,0	11 894,9	12 224,3	12 421,3
Татышлинский район	6 328,0	6 522,2	6 547,2	5 746,0	5 910,4
Чекмагушевский район	14 079,6	17 124,8	17 140,3	31 640,8	31 550,7
Янаульский район	35 342,8	37 100,9	38 427,4	31 976,8	33 610,0
г. Агидель	6 713,2	5 700,0	6 068,6	4 691,6	4 655,1
г. Нефтекамск	38 740,6	33 600,0	34 387,9	35 513,0	36 816,5





## ВОПРОСЫ МР, ВОЗНИКАЮЩИЕ ПРИ ВЕДЕНИИ ФИАС

- Как идентифицировать объект без координат границ (ОКС привязки к земле нет).
- Нужно ли вводить в программу ФИАС земли сельскохозяйственного назначения (поля, пастбище).
- Нужно ли вносить в ФИАС паевые земли с/х назначения



## ВОПРОСЫ МР, ВОЗНИКАЮЩИЕ ПРИ ВЕДЕНИИ ФИАС

- Какое постановление надо делать на двухквартирные дома на землю и на ОКС ?
- Если дом снесен, но с учета не снят, надо ли делать постановление на его аннулирование в ФИАСе?
- Вместо старого дома, снятого с учета , построили новый дом, зарегистрировали. Какое постановление делать – на изменение кадастрового номера или старый аннулировать и на новый дом делать новое постановление?
- В ФИАС были введены незарегистрированные дома без кадастровых номеров, сейчас у этих домов есть кадастровые номера и они зарегистрированы, каким постановлением и как их оформить в ФИАСе?
- Надо ли вносить в ФИАС заброшенные садовые участки?
- Как идентифицировать объект без координат границ (ОКС привязки к земле нет).
- Нужно ли вводить в программу ФИАС земли сельскохозяйственного назначения (поля, пастбище).
- Нужно ли вносить в ФИАС паевые земли с/х назначения



## СПИСОК ОМСУ, УЧАСТНИКОВ СЕМИНАРА «НАЛОГОВАЯ И ФИНАНСОВАЯ ГРАМОТНОСТЬ»

- Туймазинский район
- Ермакеевский район
- Бакалинский район
- Альшеевский район
- Чишминский район
- Бижбулякский район
- Давлекановский район
- ГО Октябрьский
- Белебеевский район
- Буздякский район
- Шаранский район
- Благоварский район





# **ЛЕГАЛИЗАЦИЯ ЭКОНОМИЧЕСКИХ ПРОЦЕССОВ В ЧАСТИ РАЗВИТИЯ ДОХОДНОГО ПОТЕНЦИАЛА**



# НАЦИОНАЛЬНЫЕ ПРОЕКТЫ, ОСУЩЕСТВЛЯЕМЫЕ В РЕСПУБЛИКЕ БАШКОРТОСТАН В РАЗРЕЗЕ РАЙОНОВ

	Национальные проекты, осуществляемые в Республике Башкортостан в разрезе районов на 13.10.2020					
	Наименование национального проекта	Наименование регионального проекта	Наименование объекта капитального строительства	Государственный заказчик, дата заключения контракта	Цена контракта млн. руб.	Дата ввода объекта в эксплуатацию, годы
Туймазинский	Демография	Содействие занятости женщин-содействие условий дошкольного образования для в возрасте до трёх лет	Строительство детского сада на 260 мест	УКС 31.07.2019	163,0	11.2019
	Жильё и городская среда	Формирование комфортной городской среды	Благоустройство территории детской поликлиники г. Туймазы	Администрация района	-	08.07.2020
			Благоустройство г. Туймазы	Администрация района	-	17.08.2020
			Благоустройство г. Туймазы	Администрация района	-	17.07.2020
			Благоустройство г. Туймазы	Администрация района	-	19.06.2020
			Благоустройство г. Туймазы	Администрация района	-	17.08.2020
			Благоустройство г. Туймазы	Администрация района	-	31.08.2020
			Благоустройство г. Туймазы	Администрация района	-	31.08.2020
			Асфальтирование части аллеи	Администрация района	-	31.08.2020
			Установка видеонаблюдения	Администрация района	-	16.04.2020
			Ремонт площадок и пешеходной дорожки	Администрация района	-	09.07.2020
			Ремонт обелиска	Администрация района	-	22.07.2020
Ермекеевский	Жильё и городская среда	Формирование комфортной городской среды	Благоустройство парка "Дружбы" с Ермекеево	Администрация района	-	01.10.2020
Альшеевский	Экология	Чистая вода	Строительство системы очистки воды в СП Раевский	Администрация района 03.09.2020	-	31.10.2022



## НАЦИОНАЛЬНЫЕ ПРОЕКТЫ, ОСУЩЕСТВЛЯЕМЫЕ В РЕСПУБЛИКЕ БАШКОРТОСТАН В РАЗРЕЗЕ РАЙОНОВ

	Здравоохранение	"Развитие системы оказания первичной медико-санитарной помощи"	Строительство ФАП в <u>д. Таштюбе</u>	УКС 14.09.2020	3,7	11.2020
			Строительство ФАП в <u>с. Казанка</u>	УКС 14.09.2020	3,6	11.2020
<b>Чишминский</b>	Жильё и городская среда	Формирование комфортной городской среды	Благоустройство парка Победы в <u>пгт Чишмы</u>	ГП Чишминский поссовет	11,0	01.09.2020
<b>Бижбулякский</b>	Образование	Современная школа	Строительство школы на 320 мест с <u>Бижбуляк</u>	УКС 02.08.2019	231,7	07.2021
<b>Давлекановский</b>	Демография	Содействие занятости женщин-содействие условий дошкольного образования для в возрасте до трёх лет	Строительство детского сада на 130 мест по <u>ул. Западная, 34, г. Давлеканово</u>	УКС 08.11.2019	124,9	10.2020
			Строительство детского сада на 110 мест, <u>г. Давлеканово</u>	УКС 05.08.2019	81,4	08.2020
<b>ГО город Октябрьский</b>	Здравоохранение	-	Реконструкция 1-го хирургического корпуса ГKB № 1 ГО <u>г. Октябрьский</u>	УКС	-	-
<b>Белебеевский</b>	Демография	Спорт-норма жизни	Реконструкция стадиона по <u>ул. Уфимская, 5а г. Белебей</u>	УКС 03.2020	-	10.2022
<b>Шаранский</b>	Образование	Современная школа	Строительство <u>пристро</u> я начального корпуса на 250 ученических мест со столовой на 250 мест МБОУ СОШ № 1 <u>с. Шаран</u>	УКС	-	-
	Демография	Спорт - норма жизни	Строительство ФОК в <u>с. Шаран</u>	УКС	-	10.2019
<b>Благоварский</b>						
<b>Бакалинский</b>						
<b>Буздякский</b>						





## ДИНАМИКА ПОСТУПЛЕНИЙ ПО НАЛОГУ НА ДОХОДЫ ФИЗИЧЕСКИХ ЛИЦ В МЕСТНЫЙ БЮДЖЕТ, ТЫС. РУБЛЯХ

Наименование МР и ГО	Налог на доходы физических лиц												
	Исполнено на 01.01.2018 года	2018 год				2019 год				2020 год			
		Назначено на 2018 год	Исполнено на 01.01.2019 года	% исполнени я к годовому	% исполнения по сравнению	Назначено на 2019 год	Исполнено на 01.01.2020 года	% исполнения к годовому плану	% исполнения по сравнению с	Назначено на 2020 год	Исполнено на 01.09.2020 года	% исполнения к годовому плану	% исполнения по сравнению с предыдущим годом
1	2	3	4	5	6	7	8	9	10	11	12	13	14
<b>Муниципальные районы</b>	<b>9 602 756,3</b>	<b>9 982 168,3</b>	<b>10 518 235,6</b>	<b>105,4</b>	<b>109,5</b>	<b>11 268 488,8</b>	<b>11 765 209,2</b>	<b>104,4</b>	<b>111,9</b>	<b>11 491 000,2</b>	<b>6 963 075,9</b>	<b>60,6</b>	<b>98,9</b>
Альшеевский район	181 633,4	189 417,3	200 081,0	105,6	110,2	202 762,0	218 334,8	107,7	109,1	221 383,0	124 083,7	56,0	96,5
Бакалинский район	121 509,1	125 810,8	136 065,1	108,2	112,0	139 674,7	140 275,6	100,4	103,1	145 146,0	86 622,1	59,7	103,7
Белебеевский район	348 819,5	323 361,2	360 533,2	111,5	103,4	458 231,8	465 024,1	101,5	129,0	324 961,5	195 343,4	60,1	70,2
Бижбулякский район	146 450,3	130 978,5	135 464,1	103,4	92,5	138 388,2	141 573,1	102,3	104,5	178 012,3	101 958,5	57,3	119,8
Благоварский район	126 411,7	170 173,1	170 197,3	100,0	134,6	200 793,7	202 373,3	100,8	118,9	204 526,9	125 103,9	61,2	100,0
Буздякский район	91 142,3	133 082,4	139 798,3	105,0	153,4	164 459,7	177 667,8	108,0	127,1	89 339,3	53 066,0	59,4	51,0
Давлекановский район	226 414,9	226 000,0	241 880,3	107,0	106,8	232 780,0	252 006,0	108,3	104,2	264 350,0	172 554,3	65,3	113,7
Ермекеевский район	63 502,7	70 507,6	76 976,0	109,2	121,2	93 982,2	97 798,5	104,1	127,1	70 532,9	60 151,5	85,3	110,3
Туймазинский район	412 049,3	422 012,7	399 378,5	94,6	96,9	423 168,0	433 968,8	102,6	108,7	487 705,0	310 469,6	63,7	116,2
Чишминский район	243 307,6	234 070,5	256 488,4	109,6	105,4	342 530,9	363 137,4	106,0	141,6	323 962,0	196 667,8	60,7	94,0
Шаранский район	122 446,2	134 033,9	132 760,5	99,0	108,4	139 092,1	137 414,3	98,8	103,5	146 930,0	89 685,7	61,0	108,4
<b>Городские округа</b>	<b>6 647 990,5</b>	<b>7 171 231,7</b>	<b>7 586 769,1</b>	<b>105,8</b>	<b>114,1</b>	<b>7 892 046,5</b>	<b>8 145 653,8</b>	<b>103,2</b>	<b>107,4</b>	<b>8 884 266,4</b>	<b>5 165 675,5</b>	<b>58,1</b>	<b>105,1</b>
г. Октябрьский	531 041,1	535 978,0	549 996,2	102,6	103,6	612 529,0	618 995,0	101,1	112,5	614 200,0	336 797,8	54,8	91,0
<b>ИТОГО ПО МР и ГО</b>	<b>16 250 746,7</b>	<b>17 153 400,0</b>	<b>18 105 004,6</b>	<b>105,5</b>	<b>111,4</b>	<b>19 160 535,4</b>	<b>19 910 863,1</b>	<b>103,9</b>	<b>110,0</b>	<b>20 375 266,6</b>	<b>12 128 751,4</b>	<b>59,5</b>	<b>101,5</b>



# НЕДОИМКА ПО НАЛОГОВЫМ ПЛАТЕЖАМ И СБОРАМ, ТЫС. РУБЛЯХ

Задолженность по налоговым платежам в местные бюджеты Республики Башкортостан на 1 сентября 2020 года										
Наименование районов и городов	на 01.09.2020 года					на 01.01.2020 года				
	в том числе по видам налоговых и неналоговых доходов:					в том числе по видам налоговых и неналоговых доходов:				
	Налог на доходы физических лиц	НАЛОГИ НА СОВОКУПНЫЙ ДОХОД	Налог на имущество физических лиц	Налог на имущество организаций	Земельный налог	Налог на доходы физических лиц	НАЛОГИ НА СОВОКУПНЫЙ ДОХОД	Налог на имущество физических лиц	Налог на имущество организаций	Земельный налог
1	2	3	4	5	6	7	8	9	10	11
<b>Муниципальные районы</b>	<b>419 005</b>	<b>351 465</b>	<b>122 872</b>	<b>42 225</b>	<b>367 101</b>	<b>341 276</b>	<b>221 387</b>	<b>172 443</b>	<b>44 099</b>	<b>411 597</b>
Альшеевский район	7 137	6 289	2 916	14	5 692	6 053	4 458	3 601	128	6 727
Бакалинский район	5 191	3 527	1 363	282	2 437	5 890	1 631	2 055	277	2 716
Белебеевский район	4 821	10 795	5 638	159	6 647	4 187	7 389	7 843	118	12 355
Бижбулякский район	3 452	1 289	469	4	1 769	3 166	958	589	8	2 133
Благоварский район	12 750	2 114	816	1	4 813	5 135	1 156	1 290	2	3 978
Буздякский район	1 748	2 445	1 570	125	5 144	1 294	1 350	2 225	79	5 907
Давлекановский район	21 058	7 616	1 832	513	9 794	22 600	5 690	4 194	521	11 697
Ермекеевский район	7 764	1 691	329	115	1 548	7 373	1 180	419	67	1 838
Туймазинский район	13 476	21 770	15 829	2 146	13 209	10 563	14 910	23 899	2 205	16 284
Чишминский район	14 426	11 204	4 340	354	17 501	10 195	8 063	6 590	345	18 883
Шаранский район	878	2 519	628	0	3 488	727	1 872	797	0	4 336
<b>Городские округа</b>	<b>459 595</b>	<b>409 634</b>	<b>308 275</b>	<b>40 110</b>	<b>299 862</b>	<b>365 347</b>	<b>256 454</b>	<b>407 869</b>	<b>37 361</b>	<b>281 712</b>
г. Октябрьский	9 648	15 333	17 623	231	6 687	8 437	9 947	22 637	227	8 709
<b>ИТОГО</b>	<b>878 600</b>	<b>761 099</b>	<b>431 147</b>	<b>82 335</b>	<b>666 963</b>	<b>706 636</b>	<b>477 842</b>	<b>580 312</b>	<b>81 459</b>	<b>693 309</b>



# ДИНАМИКА ПОСТУПЛЕНИЙ НАЛОГОВЫХ И НЕНАЛОГОВЫХ ДОХОДОВ В МЕСТНЫЙ БЮДЖЕТ, ТЫС. РУБЛЯХ

Финансовые управления	Земельный налог												
	Исполнено на 01.01.2018 года	2018 год				2019 год				2020 год			
		Назначено на 2018 год	Исполнено на 01.01.2019 года	% исполнения к годовому плану	% исполнения по сравнению с предыдущим годом	Назначено на 2019 год	Исполнено на 01.01.2020 года	% исполнени я к годовому плану	% исполнения по сравнению с предыдущим годом	Назначено на 2020 год	Исполнено на 01.09.2020 года	% исполнения к годовому плану	% исполнения по сравнению с предыдущим годом
1	2	3	4	5	6	7	8	9	10	11	12	13	14
Муниципальные районы	1 410 928,8	1 391 925,0	1 500 177,9	107,8	106,3	1 478 990,5	1 520 833,9	102,8	101,4	1 314 152,7	558 176,7	42,5	87,5
Альшеевский район	27 415,9	25 903,9	27 642,1	106,7	100,8	28 067,9	29 415,2	104,8	106,4	22 266,0	12 477,4	56,0	97,0
Бакалинский район	8 539,6	10 677,5	10 844,1	101,6	127,0	19 085,6	19 675,1	103,1	181,4	15 530,0	7 248,7	46,7	91,5
Белебеевский район	89 951,4	82 270,7	83 949,7	102,0	93,3	83 036,4	85 281,9	102,7	101,6	45 238,3	27 353,6	60,5	67,1
Бижбулякский район	10 209,7	16 429,5	16 439,9	100,1	161,0	15 602,2	15 607,6	100,0	94,9	13 915,0	7 121,9	51,2	97,2
Благоварский район	11 423,9	12 365,5	12 499,8	101,1	109,4	16 966,5	17 295,7	101,9	138,4	14 634,9	8 569,6	58,6	185,5
Буздякский район	13 161,9	13 387,6	15 201,0	113,5	115,5	13 880,9	16 148,3	116,3	106,2	15 914,0	1 819,8	11,4	45,9
Давлекановский район	41 645,9	39 276,1	42 833,2	109,1	102,9	48 388,7	50 680,4	104,7	118,3	40 607,0	18 266,9	45,0	88,3
Ермекеевский район	5 399,7	3 860,0	5 433,4	140,8	100,6	5 313,0	5 335,9	100,4	98,2	4 900,0	864,4	17,6	84,6
Туймазинский район	52 222,6	50 821,5	52 849,1	104,0	101,2	44 698,0	45 959,9	102,8	87,0	42 351,0	20 608,6	48,7	122,1
Чишминский район	46 631,5	43 178,7	47 157,4	109,2	101,1	61 591,9	64 524,9	104,8	136,8	48 771,8	20 298,3	41,6	93,7
Шаранский район	9 058,2	10 348,9	12 083,3	116,8	133,4	14 302,3	14 902,2	104,2	123,3	14 215,0	4 592,9	32,3	91,5
Городские округа	1 118 058,8	1 037 149,1	1 076 397,1	103,8	96,3	895 780,6	873 118,4	97,5	81,1	1 049 428,0	626 602,7	59,7	127,0
г. Октябрьский	90 379,1	89 070,0	93 391,3	104,9	103,3	87 300,0	87 848,8	100,6	94,1	59 256,0	37 208,9	62,8	72,3
ИТОГО ПО МР и ГО	2 528 987,6	2 429 074,1	2 576 575,0	106,1	101,9	2 374 771,1	2 393 952,3	100,8	92,9	2 363 580,7	1 184 779,4	50,1	104,7





# **ВОПРОСЫ ВЗАИМОДЕЙСТВИЯ ГКУ РБ «ИНФОРМАЦИОННО-АНАЛИТИЧЕСКИЙ ЦЕНТР» С ОРГАНАМИ МЕСТНОГО САМОУПРАВЛЕНИЯ В ЧАСТИ ИМУЩЕСТВЕННОГО НАЛОГООБЛОЖЕНИЯ**



# ПОСТАНОВКА НА КАДАСТРОВЫЙ УЧЕТ ОБЪЕКТОВ КАПИТАЛЬНОГО СТРОИТЕЛЬСТВА ЧАСТЯМИ (ДРОБЛЕНИЕ).

Пример, торговое здание в г. Октябрьский по ул. Северная д.21, корп.10. поставлено на государственный кадастровый учет двумя частями.

ОКС 54.493493 53.483661

02:57:030504:402  
г. Октябрьский, ул. Северная, д. 21, корп. 10

План ЗУ → План КК →

Информация	Услуги
Тип:	Объект недвижимости
Вид:	Здание
Кадастровый номер:	02:57:030504:402
Кадастровый квартал:	02:57:030504
Статус:	Учтенный
Наименование:	-
Адрес:	г. Октябрьский, ул. Северная, д. 21, корп. 10
Форма собственности:	-
Кадастровая стоимость:	7 540 335,99 руб.
Дата определения КС:	01.01.2015
Дата внесения сведений о КС:	30.12.2015
Дата утверждения КС:	08.12.2015
Дата применения КС:	-
Общая площадь:	1 074,5 кв. м
Разрешённое использование:	-
Назначение:	Нежилое здание
Основные характеристики:	
Количество этажей (в том числе подземных):	2
Количество подземных этажей:	-
Материал стен:	Металлические
Площадь застройки:	-
Завершение строительства:	2012
Ввод в эксплуатацию:	-





# ПОСТАНОВКА НА КАДАСТРОВЫЙ УЧЕТ ОБЪЕКТОВ КАПИТАЛЬНОГО СТРОИТЕЛЬСТВА ЧАСТЯМИ (ДРОБЛЕНИЕ).

Пример, здание коммерческого назначения, используемое в целях размещения торговых объектов, объектов общественного питания и (или) объектов бытового обслуживания в рп. Чишмы по ул. Тракторная, д.2.

ОКС 54.587240 55.388846

← Вернуться к списку

02:52:140436:776  
р-н Чишминский, рп Чишмы, ул Тракторная, д 2

План ЗУ → План КК →

Информация	Услуги
Тип:	Объект недвижимости
Вид:	Здание
Кадастровый номер:	02:52:140436:776
Кадастровый квартал:	02:52:140436
Статус:	Ранее учтенный
Наименование:	Столовая
Адрес:	р-н Чишминский, рп Чишмы, ул Тракторная, д 2
Форма собственности:	-
Кадастровая стоимость:	4 414 050,59 руб.
Дата определения КС:	01.01.2015
Дата внесения сведений о КС:	28.12.2015
Дата утверждения КС:	08.12.2015
Дата применения КС:	-
Общая площадь:	213,5 кв. м
Разрешённое использование:	-
Назначение:	Нежилое здание
Основные характеристики:	
Количество этажей (в том числе подземных):	1
Количество подземных этажей:	-
Материал стен:	Кирпичные
Площадь застройки:	-





# ПОСТАНОВКА НА КАДАСТРОВЫЙ УЧЕТ ОБЪЕКТОВ КАПИТАЛЬНОГО СТРОИТЕЛЬСТВА С НЕКОРРЕКТНЫМИ СВЕДЕНИЯМИ ОБ ИХ КОНТУРЕ

Пример, торговое здание в г. Туймазы по ул. Горького д.41А, поставлено на государственный кадастровый учет с занижением фактической его площади порядка 6 500 кв.м.

ОКС

54.590415 53.707219

×

Q

02:65:011404:349

р-н Туймазинский, г Туймазы, ул Горького, д 41А

План ЗУ → План КК →

☆

Информация

Услуги

Тип:	Объект недвижимости
Вид:	Здание
Кадастровый номер:	02:65:011404:349
Кадастровый квартал:	02:65:011404
Статус:	Ранее учтенный
Наименование:	автосалон
Адрес:	р-н Туймазинский, г Туймазы, ул Горького, д 41А
Форма собственности:	-
Кадастровая стоимость:	13 119 421,34 руб.
Дата определения КС:	19.06.2017
Дата внесения сведений о КС:	20.06.2017
Дата утверждения КС:	-
Дата применения КС:	-
Общая площадь:	558,7 кв. м
Разрешённое использование:	-
Назначение:	Нежилое здание
Основные характеристики:	
Количество этажей (в том числе подземных):	2
Количество подземных этажей:	1
Материал стен:	Из прочих материалов
Площадь застройки:	-
Завершение строительства:	2006
Ввод в эксплуатацию:	-

20 м

ПМК © Росреестр 2010-2020 | Неполная информация РП © Росреестр 2011





# ИСПОЛЬЗОВАНИЕ ЗЕМЕЛЬНОГО УЧАСТКА НЕ ПО ЦЕЛЕВОМУ НАЗНАЧЕНИЮ В СООТВЕТСТВИИ С ЕГО ПРИНАДЛЕЖНОСТЬЮ К ТОЙ ИЛИ ИНОЙ КАТЕГОРИИ ЗЕМЕЛЬ И (ИЛИ) РАЗРЕШЕННЫМ ИСПОЛЬЗОВАНИЕМ.

Пример, земельный участок в с.Раевский по ул. Дружбы, д.11  
(02:02:100115:265), фактически земельный участок используется в целях  
осуществления торговой деятельности.

Участки

54.068352 54.946677

×

Q

02:02:100115:265

Республика Башкортостан, р-н. Альшеевский, с/с. Раевский, с. Раевский, ул. Дружбы, д. 11

План ЗУ → План КК →

Информация

Услуги

Тип:	Объект недвижимости
Вид:	Земельный участок
Кадастровый номер:	02:02:100115:265
Кадастровый квартал:	02:02:100115
Статус:	Ранее учтенный
Адрес:	Республика Башкортостан, р-н. Альшеевский, с/с. Раевский, с. Раевский, ул. Дружбы, д. 11
Категория земель:	Земли населённых пунктов
Форма собственности:	-
Кадастровая стоимость:	180 903,36 руб.
Дата определения КС:	01.01.2019
Дата внесения сведений о КС:	09.01.2020
Дата утверждения КС:	-
Дата применения КС:	01.01.2020
Уточненная площадь:	592 кв. м
Разрешенное использование:	Для индивидуальной жилой застройки
По документу:	Под жилую застройку Индивидуальную





# ИСПОЛЬЗОВАНИЕ ЗЕМЕЛЬНОГО УЧАСТКА НЕ ПО ЦЕЛЕВОМУ НАЗНАЧЕНИЮ В СООТВЕТСТВИИ С ЕГО ПРИНАДЛЕЖНОСТЬЮ К ТОЙ ИЛИ ИНОЙ КАТЕГОРИИ ЗЕМЕЛЬ И (ИЛИ) РАЗРЕШЕННЫМ ИСПОЛЬЗОВАНИЕМ.

Пример, земельный участок в Бижбулякском районе (02:12:141101:134) с установленным видом разрешенного использования "Для сельскохозяйственного производства", фактически используется для добычи инертных материалов.

Участки

53.657118 54.284629

×

Q

←

← Вернуться к списку

02:12:141101:134

Республика Башкортостан, р-н. Бижбулякский, с/с. Бижбулякский

План ЗУ →

План КК →

🔍

☆

Информация	Услуги
Тип:	Объект недвижимости
Вид:	Земельный участок
Кадастровый номер:	02:12:141101:134
Кадастровый квартал:	02:12:141101
Статус:	Временный
Адрес:	Республика Башкортостан, р-н. Бижбулякский, с/с. Бижбулякский
Категория земель:	Земли сельскохозяйственного назначения
Форма собственности:	-
Кадастровая стоимость:	28 084 руб.
Дата определения КС:	01.01.2016
Дата внесения сведений о КС:	18.01.2017
Дата утверждения КС:	29.12.2016
Дата применения КС:	-
Уточненная площадь:	16 520 кв. м
Разрешенное использование:	Для сельскохозяйственного производства





# САМОВОЛЬНЫЙ ЗАХВАТ ЗЕМЕЛЬ

Пример, земельные участки в с. Агиртамак Туймазинского района, кадастровыми номера 02:46:020305:91, 02:46:020305:92, 02:46:020305:93

Участки

54.624879 53.774566

×

Q

02:46:020305:92

Республика Башкортостан, р-н. Туймазинский, с/п. Тюменковский, с. Агиртамак, ул. Юбилейная, д. 18

План ЗУ →

План КК →

Q

☆

Информация	Услуги
Тип:	Объект недвижимости
Вид:	Земельный участок
Кадастровый номер:	02:46:020305:92
Кадастровый квартал:	02:46:020305
Статус:	Ранее учтенный
Адрес:	Республика Башкортостан, р-н. Туймазинский, с/п. Тюменковский, с. Агиртамак, ул. Юбилейная, д. 18
Категория земель:	Земли населенных пунктов
Форма собственности:	-
Кадастровая стоимость:	88 642,35 руб.
Дата определения ИС:	01.01.2019
Дата внесения сведений о ИС:	09.01.2020
Дата утверждения ИС:	-
Дата применения ИС:	01.01.2020
Уточненная площадь:	1 527 кв. м
Разрешенное использование:	Для индивидуальной жилой застройки
По документу:	Для индивидуального жилищного строительства

+

...

-

Q

Пик © Росреестр, 2020-2020 | Картографическая основа РН © Росреестр, 2011





# САМОВОЛЬНЫЙ ЗАХВАТ ЗЕМЕЛЬ

Земельные участки в с.Буздяк по ул. Интернациональная (02:16:130112:31, 02:16:130112:126, 02:16:130112:236).

Участки

54.580088 54.528784

🔍

02:16:130112:236

Республика Башкортостан, р.н. Буздякский, с/с. Буздякский, с. Буздяк, ул. Интернациональная, д. 58

План ЗУ →

План КК →

🔍

☆

Информация	Услуги
Тип:	Объект недвижимости
Вид:	Земельный участок
Кадастровый номер:	02:16:130112:236
Кадастровый квартал:	02:16:130112
Статус:	Учтенный
Адрес:	Республика Башкортостан, р.н. Буздякский, с/с. Буздякский, с. Буздяк, ул. Интернациональная, д. 58
Категория земель:	Земли населенных пунктов
Форма собственности:	Частная собственность
Кадастровая стоимость:	239 975,46 руб.
Дата определения ИС:	01.01.2019
Дата внесения сведений о ИС:	09.01.2020
Дата утверждения ИС:	-
Дата применения ИС:	01.01.2020
Уточненная площадь:	1 107 кв. м
Разрешенное использование:	Для ведения личного подсобного хозяйства
По документу:	Для ведения личного подсобного хозяйства





# НЕСООТВЕТСТВИЕ МЕСТОПОЛОЖЕНИЯ/КОНФИГУРАЦИИ ЗЕМЕЛЬНЫХ УЧАСТКОВ И ОБЪЕКТОВ КАПИТАЛЬНОГО СТРОИТЕЛЬСТВА.

Пример, земельный участок с кадастровым номером 02:46:020501:103 сформированный в целях недропользования (Туймазинский р-н, Тюменяковский сельсовет), конфигурация участка не соответствует фактическим границам на местности.

Участки

54.641163 53.664556

×

Q

←

02:46:020501:103

Республика Башкортостан, р-н. Туймазинский, с/с. Тюменяковский

План ЭУ →

План КК →

Q

☆

Информация	Услуги
Кадастровый номер:	02:46:020501:103
Кадастровый квартал:	02:46:020501
Статус:	Учтенный
Адрес:	Республика Башкортостан, р-н. Туймазинский, с/с. Тюменяковский
Категория земель:	Земли промышленности, энергетики, транспорта, связи, радиовещания, телевидения, информатики, земли для обеспечения космической деятельности, земли обороны, безопасности и земли иного специального назначения
Форма собственности:	-
Кадастровая стоимость:	3 344 000 руб.
Дата определения КС:	01.01.2018
Дата внесения сведений о КС:	09.01.2019
Дата утверждения КС:	-
Дата применения КС:	01.01.2019
Уточненная площадь:	40 000 кв. м
Разрешенное использование:	-
По документу:	недропользование





# НЕСООТВЕТСТВИЕ МЕСТОПОЛОЖЕНИЯ/КОНФИГУРАЦИИ ЗЕМЕЛЬНЫХ УЧАСТКОВ И ОБЪЕКТОВ КАПИТАЛЬНОГО СТРОИТЕЛЬСТВА.

Пример, земельные участки и объекты капитального строительства в г. Белебей мкр. Чайкова, зсведения о местоположении границ (контуров) не соответствуют фактическим (смещены).

ОКС 54.069700 54.139351

← Вернуться к списку

02:09:071701:913  
Республика Башкортостан, Белебеевский район, г. Белебей, мкр-н Чайкова, ул. Двадцать первая, д. 18

План ЗУ → План КК →

Информация	Услуги
Тип:	Объект недвижимости
Вид:	Здание
Кадастровый номер:	02:09:071701:913
Кадастровый квартал:	02:09:071701
Статус:	Ранее учтенный
Наименование:	Гараж
Адрес:	Республика Башкортостан, Белебеевский район, г. Белебей, мкр-н Чайкова, ул. Двадцать первая, д. 18
Форма собственности:	-
Кадастровая стоимость:	53 261,25 руб.
Дата определения КС:	01.01.2015
Дата внесения сведений о КС:	25.12.2015
Дата утверждения КС:	08.12.2015
Дата применения КС:	-
Общая площадь:	35 кв. м
Разрешённое использование:	-
Назначение:	Нежилое здание
Основные характеристики:	
Количество этажей (в том числе подземных):	1
Количество подземных этажей:	-
Материал стен:	Кирпичные



# РАСПОЛОЖЕНИЕ В ГРАНИЦАХ НАСЕЛЕННЫХ ПУНКТОВ ЗЕМЕЛЬНЫХ УЧАСТКОВ КАТЕГОРИИ ЗЕМЕЛЬ «ЗЕМЛИ СЕЛЬСКОХОЗЯЙСТВЕННОГО НАЗНАЧЕНИЯ».

Пример, земельный участок с кадастровым номером 02:02:100303:22 категории земель "Земли сельскохозяйственного назначения" расположен в границах населенного пункта с. Раевский.

Участки 54.096277 54.882335

02:02:100303:22  
Республика Башкортостан, р-н. Альшеевский

План ЗУ → План КК →

Информация	Услуги
Тип:	Объект недвижимости
Вид:	Многоконтурный земельный участок
Кадастровый номер:	02:02:100303:22
Кадастровый квартал:	02:02:100303
Статус:	Учтенный
Адрес:	Республика Башкортостан, р-н. Альшеевский
Категория земель:	Земли сельскохозяйственного назначения
Форма собственности:	-
Кадастровая стоимость:	1 770 843,39 руб.
Дата определения КС:	06.10.2017
Дата внесения сведений о КС:	06.10.2017
Дата утверждения КС:	-
Дата применения КС:	06.10.2017
Уточненная площадь:	467 241 кв. м
Разрешенное использование:	Для иных видов сельскохозяйственного использования
По документу:	Для бесплатной однократной приватизации земельной доли (пая) на праве общей (долевой) собственности
Состав:	Контуры МКЗУ





# ФОРМИРОВАНИЕ ЗЕМЕЛЬНЫХ УЧАСТКОВ ПОД ГАРАЖНЫМИ БОКСАМИ.

Пример, гаражный кооператив Кирзавод тер. 320 в г.Туймазы.

Участки

54.607829 53.677023

← Вернуться к списку

02:65:011002:24

БАШКОРТОСТАН РЕСП, Туймазинский р-н, Туймазы г, Гаражный кооператив Кирзавод тер., 320

План ЗУ → План КК →

Информация	Услуги
Тип:	Объект недвижимости
Вид:	Земельный участок
Кадастровый номер:	02:65:011002:24
Кадастровый квартал:	02:65:011002
Статус:	Ранее учтенный
Адрес:	БАШКОРТОСТАН РЕСП, Туймазинский р-н, Туймазы г, Гаражный кооператив Кирзавод тер., 320
Категория земель:	Земли населенных пунктов
Форма собственности:	-
Кадастровая стоимость:	11 525,28 руб.
Дата определения КС:	01.01.2019
Дата внесения сведений о КС:	09.01.2020
Дата утверждения КС:	-
Дата применения КС:	01.01.2020
Уточненная площадь:	24 кв. м
Разрешенное использование:	Для иных видов жилой застройки
По документу:	Для обслуживания индивидуального гаража





# ФОРМИРОВАНИЕ ЗЕМЕЛЬНЫХ УЧАСТКОВ С ВИДОМ РАЗРЕШЕННОГО ИСПОЛЬЗОВАНИЯ "ЛИЧНОЕ ПОДСОБНОЕ ХОЗЯЙСТВО" В ЦЕЛЯХ ОСУЩЕСТВЛЕНИЯ ЖИЛОЙ ЗАСТРОЙКИ.

Пример, земельные участки в мкр. "Молодежный" по ул. Солнечная в с.Шаран.

Участки

54.822399 54.015315

×

🔍

02:53:100129:28

Башкортостан респ, р-н Шаранский, с/с Шаранский, с Шаран, мкр. "Молодежный", ул Солнечная, дом 4

План ЭУ → План КК →

📍 ☆

Информация	Услуги
Тип:	Объект недвижимости
Вид:	Земельный участок
Кадастровый номер:	02:53:100129:28
Кадастровый квартал:	02:53:100129
Статус:	Учтенный
Адрес:	Башкортостан респ, р-н Шаранский, с/с Шаранский, с Шаран, мкр. "Молодежный", ул Солнечная, дом 4
Категория земель:	Земли населённых пунктов
Форма собственности:	-
Кадастровая стоимость:	276 286,32 руб.
Дата определения КС:	01.01.2019
Дата внесения сведений о КС:	09.01.2020
Дата утверждения КС:	-
Дата применения КС:	01.01.2020
Уточненная площадь:	1 538 кв. м
Разрешенное использование:	Для ведения личного подсобного хозяйства
По документу:	Для ведения личного подсобного

ПСК © Росреестр 2010-2020 | Картографическая основа РФ © Росреестр 2011 | Махач



## РАСЧЕТНЫЙ ПОТЕНЦИАЛ ПО ЗЕМЕЛЬНОМУ НАЛОГУ

№	Административные районы и города РБ	Земли сельскохозяйственного назначения, га	Земли населенных пунктов, га	Земли промышленности и иного специального назначения, га	Сумма налогов с учетом вида земель, УПКС и ставок, тыс. руб.	Исполнение по земельному налогу на 01.01.2019 года, тыс.руб. (данные МФ РБ)	%% исполнения
1	Альшеевский район	191 822	8 325	2 177	213 022	27 642	13,0%
2	Бакалинский район	126 650	6 649	659	106 189	10 844	10,2%
3	Белебеевский район	110 556	10 286	2 746	404 097	83 950	20,8%
4	Бижбулякский район	178 289	7 218	2 464	127 926	16 440	12,9%
5	Благоварский район	148 222	7 578	1 133	170 232	12 500	7,3%
6	Буздякский район	136 281	5 215	975	111 887	15 201	13,6%
7	Давлекановский район	166 166	8 453	1 589	251 099	42 833	17,1%
8	Ермекеевский район	117 644	5 936	1 984	89 928	5 433	6,0%
9	Туймазинский район	141 158	15 670	7 077	683 945	52 849	7,7%
10	Чишминский район	139 863	9 772	3 326	380 507	47 157	12,4%
11	Шаранский район	99 742	6 598	743	106 209	12 083	11,4%
12	г. Октябрьский		9 883		506 423	93 391	18,4%
	<b>Итого</b>	<b>1 556 393</b>	<b>101 583</b>	<b>24 873</b>	<b>3 151 464</b>	<b>420 324</b>	<b>13%</b>



## ВОПРОСЫ МР, ВОЗНИКАЮЩИЕ ПРИ ВЕДЕНИИ ФИАС

- Как идентифицировать объект без координат границ (ОКС привязки к земле нет).
- Нужно ли вводить в программу ФИАС земли сельскохозяйственного назначения (поля, пастбище).
- Нужно ли вносить в ФИАС паевые земли с/х назначения





## ВОПРОСЫ МР, ВОЗНИКАЮЩИЕ ПРИ ВЕДЕНИИ ФИАС

- Какое постановление надо делать на двухквартирные дома на землю и на ОКС ?
- Если дом снесен, но с учета не снят, надо ли делать постановление на его аннулирование в ФИАСе?
- Вместо старого дома, снятого с учета , построили новый дом, зарегистрировали. Какое постановление делать – на изменение кадастрового номера или старый аннулировать и на новый дом делать новое постановление?
- В ФИАС были введены незарегистрированные дома без кадастровых номеров, сейчас у этих домов есть кадастровые номера и они зарегистрированы, каким постановлением и как их оформить в ФИАСе?
- Надо ли вносить в ФИАС заброшенные садовые участки?
- Как идентифицировать объект без координат границ (ОКС привязки к земле нет).
- Нужно ли вводить в программу ФИАС земли сельскохозяйственного назначения (поля, пастбище).
- Нужно ли вносить в ФИАС паевые земли с/х назначения



# **ВОПРОСЫ ИНФОРМАЦИОННОГО ВЗАИМОДЕЙСТВИЯ ГКУ РБ «ИНФОРМАЦИОННО-АНАЛИТИЧЕСКИЙ ЦЕНТР» С ОРГАНАМИ МЕСТНОГО САМОУПРАВЛЕНИЯ**



## КОНТАКТНЫЕ ДАННЫЕ

Возможные варианты для информационного взаимодействия и консультационного обмена с ГКУ РБ «Информационно-аналитический центр»:



Через форму обращения граждан на сайте ГКУ РБ  
«Информационно-аналитический центр»

Сайт: [iac.bashkortostan.ru](http://iac.bashkortostan.ru)



По электронной почте ГКУ РБ «Информационно-аналитический центр»

Адрес электронной почты: [iac@Bashkortostan.ru](mailto:iac@Bashkortostan.ru)




Посредством Системы электронного  
документооборота «Дело»



По телефону: +7 (347) 218-01-60





# ФОРМА ОБРАЩЕНИЯ НА САЙТЕ ГКУ РБ «ИНФОРМАЦИОННО-АНАЛИТИЧЕСКИЙ ЦЕНТР»



Государственное казенное учреждение  
Республики Башкортостан «Информационно-аналитический центр»

[Учреждение](#) [Деятельность](#) [Обращения граждан](#) [Документы](#) [Пресс-центр](#)



[Главная](#) \ [Обращения граждан](#) \ Новое обращение

[Общая информация об обращениях граждан](#) [Написать обращение](#)


## Новое обращение

Заголовок:\*

Введите тему обращения

Текст обращения:\*

Вложения:

 Загрузить

Перетащите файлы в пунктирную зону

Фамилия:\*

Введите свою фамилию

Имя:\*

Введите своё имя

Отчество:

Введите своё отчество




# **ЗАПОЛНЕНИЕ ПРИСЫЛАЕМЫХ ФОРМ И ОТЧЕТОВ**



## ОСНОВНЫЕ МОМЕНТЫ ПРИ ЗАПОЛНЕНИИ ПРИСЛАННЫХ ФОРМ

**МО ПРИ РАБОТЕ И ПО РЕЗУЛЬТАТУ РАБОТЫ С ФОРМАМИ/ФАЙЛАМИ ДОЛЖНЫ ПРИДЕРЖИВАТЬСЯ СЛЕДУЮЩИХ РЕКОМЕНДАЦИЙ:**



**Не вносить изменения в структуру и в содержание заголовков форм и файлов, если это не предусмотрено инструкцией.**

**Итоговую заполненную форму/файл необходимо прикладывать в качестве отчета помимо распечатанного/сканированного варианта в электронном виде. Нам необходима заполненная рабочая форма/файл.**

**Заполнять полученные формы/файлы строго по прилагаемой инструкции.**



## ПРИМЕР ЗАПОЛНЕНИЯ МОДУЛЬНОГО АКТА

(тип муниципального образования)	Муниципальный район
тип муниципального образования в родительном падеже	муниципального района
(наименование муниципального образования)	Ишимбайский район Республики Башкортостан
Решение от (дата)	30 июля 2020 года
Решение №	564
Утратило силу решение от (дата)	17 мая 2017 года
Утратило силу решение №	7548



Заполняются реквизиты МО согласно указанной информации

## ПРИМЕР ЗАПОЛНЕНИЯ МОДУЛЬНОГО АКТА

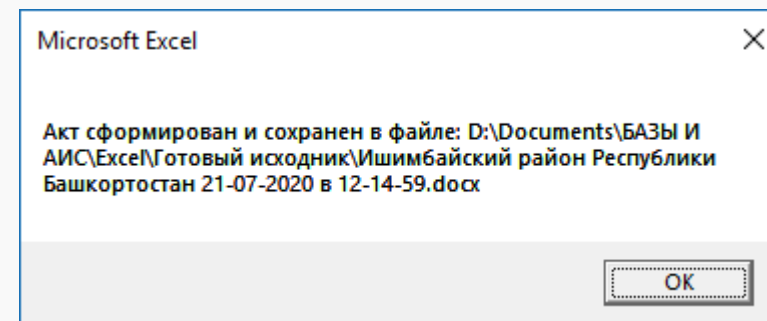
6	Утратило силу решение от (дата)	17 мая 2017 года		
7	Утратило силу решение №	7548		
8				
9	Сформировать Акт			
10				
11				
12	Категории граждан	Документы, подтверждающие право на применение налоговой ставки "0%"	Будет ли использоваться льгота	
13	2	3	4	
14	Дети-сироты и дети в возрасте до 18 лет, оставшиеся без попечения единственного родителя или обоих родителей в связи с лишением их родительских прав, ограничением их в родительских правах, признанием родителей безвестно отсутствующими, недееспособными (ограниченно дееспособными), объявлением их умершими	1) Свидетельство о рождении ребенка или паспорт ребенка; 2) Документы, подтверждающие факт отсутствия попечения над ребенком единственного или обоих родителей (решение суда о лишении родителей родительских прав, свидетельство о смерти и т.п.).	Нет	
	<div>Да</div> <div>Нет</div>			
15	Семьи, осуществляющие уход за ребенком-инвалидом в возрасте до 18 лет или инвалидом с детства	1) Документ, подтверждающий личность членов семьи ребенка-инвалида (паспорт); 2) Свидетельство о рождении ребенка-инвалида (если в семье не один ребенок-инвалид, то на каждого ребенка); 3) Справка о прохождении специальной экспертизы об установлении соответствующей группы инвалидности	Нет	
16	Граждане, лишившиеся жилья в результате неумышленного пожара	1) Документ, подтверждающий личность гражданина, имущество которого пострадало при пожаре (паспорт); 2) Справка соответствующего органа (Государственная противопожарная служба МЧС России).	Нет	
17	Граждане, физические лица, назначенные опекунами попечителями, усыновителями, в отношении несовершеннолетних детей, оставшихся без попечения родителей, сроком на 3 года с момента назначения граждан опекунами, попечителями, усыновления.	1) Документ, удостоверяющий личность опекуна, усыновителя, попечителя (паспорт); 2) Свидетельство о рождении ребенка; 3) Документ, подтверждающий установление опеки и попечительства, (договор об осуществлении опеки или попечительства либо акт органа опеки и попечительства о назначении опекуна или попечителя); 4) Соответствующее решение органа опеки и попечительства, вступившим в силу, или свидетельство об усыновлении (удочерении).	Нет	

Отмечаются пункты со льготами, которые будут использованы на территории МО  
Да - будут использованы, нет – не будут использованы

## ПРИМЕР ЗАПОЛНЕНИЯ МОДУЛЬНОГО АКТА

1	(тип муниципального образования)	Муниципальный район
2	тип муниципального образования в родительном падеже	муниципального района
3	(наименование муниципального образования)	Ишимбайский район Республики Башко
4	Решение от (дата)	30 июля 2020 года
5	Решение №	564
6	Утратило силу решение от (дата)	17 мая 2017 года
7	Утратило силу решение №	7548
8		
9	Сформировать Акт	
10		
11		
12	Ка	Документы, подтвержда
13		
14	Дети-сироты и дети в возрасте до 18 лет, оставшиеся без попечения единственного родителя или обоих родителей в связи с лишением их родительских прав, ограничением их в родительских правах, признанием родителей безвестно отсутствующими, недееспособными (ограниченно дееспособными), объявлением их таковыми	1) Свидетельство о рождении ребенка и 2) Документы, подтверждающие факт рождения родителей (решение суда о лишении ро

После заполнения и проверки данных нажимается кнопка «Сформировать Акт», после чего в папке с исходным файлом формируется готовый Акт в формате Word



Дополнительно после формирования Акта появляется информационное окно, в котором дублируется местоположение Акта и его наименование для удобства идентификации



## Пример сформированного Акта

[illegible]



# **ФИАС ФЕДЕРАЛЬНАЯ ИНФОРМАЦИОННАЯ АДРЕСНАЯ СИСТЕМА**

**Актуальная информация размещается  
ежемесячно на сайте в разделе  
Деятельность / Актуализация ФИАС /  
Аналитика**

**<https://iac.bashkortostan.ru/activity/24559/>**